



INFORMAÇÕES E AVISOS METEOROLÓGICOS

A imagem de satélite mostra um aumento da nebulosidade de tarde, com instabilidades atuando de forma dispersa pelo Estado. Neste momento, ocorrem pancadas bem isoladas no centro-oeste e faixa leste paulista. Contem pontos mais intensos de curta duração, descargas elétricas e rajadas de vento.

LEGENDA REDECS:

OBSERVAÇÃO

ATENÇÃO

ALERTA

AGITAÇÃO MARÍTIMA:

FRACO

MODERADO

FORTE

MUITO FORTE

SEM DADOS

PREVISAO PARA OS PROXIMOS DIAS

DATA: 31/01/2019

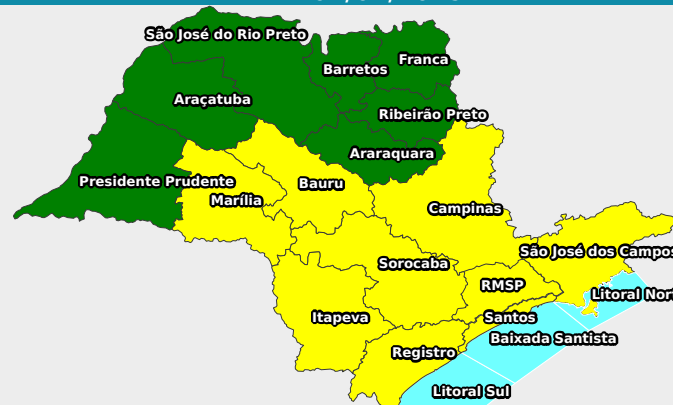
Amanhã (31), as condições do tempo não mudam muito. O sol continua predominado com temperaturas bastante elevadas. De tarde, pode chover de forma bem rápida e bem isolada no interior. No final da noite, ocorrem pancadas no sul, na divisa com o Paraná. Na sexta (01), o dia ainda começa com sol e temperaturas em elevação. Mas de tarde, novas áreas de instabilidade associadas a uma frente fria no sul causam pancadas de chuva forte de tarde, principalmente na divisa com o Paraná e faixa leste. No sábado (02), as chuvas começam de manhã na porção centro-sul do Estado, se espalhando para as demais regiões da faixa leste de tarde e de noite. No domingo (03) e segunda (04), chove a qualquer hora do dia na faixa leste, com pontos fortes de curta duração, seguida de chuva fraca a moderada de longa duração, em especial nas regionais próximas ao litoral. Durante a tarde as chuvas aumentam de intensidade e vem acompanhadas de descargas elétricas e rajadas de vento.



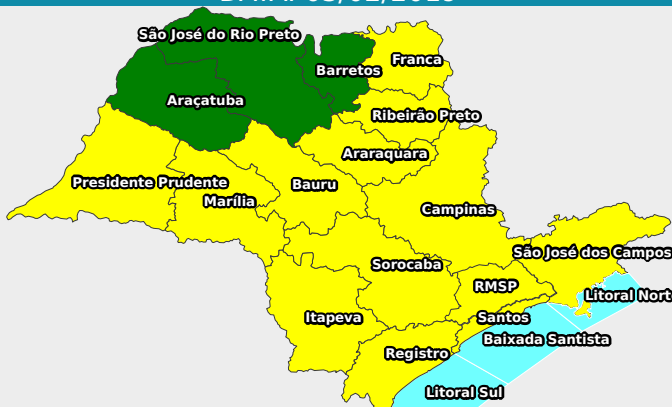
DATA: 01/02/2019



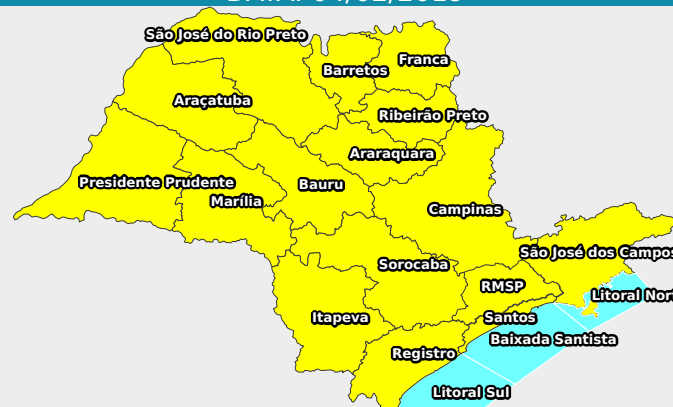
DATA: 02/02/2019



DATA: 03/02/2019



DATA: 04/02/2019



ALERTA DE RESSACA

Segundo a Marinha do Brasil, não há alerta vigente de ressaca no litoral de São Paulo.

AGITAÇÃO MARÍTIMA E HORÁRIO DA MARÉ ALTA

REGIÃO	31/01	01/02	02/02
LITORAL SUL	*	*	*
BAIXADA SANTISTA	00h17 13h17	00h56 13h41	01h30 14h04
LITORAL NORTE	01h13 12h39	01h39 12h19	02h06 13h00

PRECIPITAÇÃO(MM)						PREVISÃO DO TEMPO E TEMPERATURA MIN./MAX. (°C)				
REGIONAL	ACUM. 3 DIAS	ACUM. MENSAL	MÉDIA	DIAS CONS. SEM CHUVA	UR(%)	31/01/19	01/02/19	02/02/19	03/02/19	04/02/19
RMSP	0	251	288	3	36	23/34 POUCAS NUUVENS	23/35 PANCADAS	23/35 PANCADAS	23/30 PANCADAS	20/25 CHUVAS
REGISTRO	12	269	245	1	40	25/36 PANCADAS	25/36 CHUVAS RÁPIDAS	25/35 PANCADAS	24/28 CHUVAS	22/23 NUBLADO C/ CHUVA
SANTOS	20	291	207	1	41	26/34 POUCAS NUUVENS	26/34 CHUVAS RÁPIDAS	27/35 PANCADAS	25/30 PANCADAS	22/26 CHUVAS
SÃO JOSÉ DOS CAMPOS	3	240	222	3	37	21/33 POUCAS NUUVENS	21/34 CHUVAS RÁPIDAS	22/35 POUCAS NUUVENS	22/31 CHUVAS	19/27 CHUVAS RÁPIDAS
SOROCABA	3	145	284	3	34	22/35 POUCAS NUUVENS	21/36 CHUVAS RÁPIDAS	22/35 PANCADAS	22/30 PANCADAS	19/23 CHUVAS
CAMPINAS	1	171	309	3	32	21/33 POUCAS NUUVENS	21/34 CHUVAS RÁPIDAS	21/34 POUCAS NUUVENS	22/33 NUBLADO	19/28 POUCAS NUUVENS
RIBEIRÃO PRETO	3	95	268	3	33	21/36 POUCAS NUUVENS	21/37 CHUVAS RÁPIDAS	22/35 POUCAS NUUVENS	22/36 POUCAS NUUVENS	21/35 PANCADAS
BAURU	0	140	338	3	30	22/34 POUCAS NUUVENS	22/33 CHUVAS RÁPIDAS	22/33 POUCAS NUUVENS	22/34 PANCADAS	20/27 PANCADAS
SÃO JOSÉ DO RIO PRETO	1	80	288	4	29	23/33 POUCAS NUUVENS	23/33 CHUVAS RÁPIDAS	23/34 POUCAS NUUVENS	23/34 NUBLADO	22/33 POUCAS NUUVENS
ARAÇATUBA	6	69	249	4	29	24/36 POUCAS NUUVENS	24/35 CHUVAS RÁPIDAS	24/36 POUCAS NUUVENS	24/36 NUBLADO	23/32 PANCADAS
PRESIDENTE PRUDENTE	0	195	233	4	36	24/35 PANCADAS	24/35 CHUVAS RÁPIDAS	24/35 POUCAS NUUVENS	24/35 NUBLADO	22/30 PANCADAS
MARÍLIA	3	192	244	4	31	24/35 POUCAS NUUVENS	24/33 CHUVAS RÁPIDAS	24/34 POUCAS NUUVENS	24/34 PANCADAS	22/28 PANCADAS
ARARAQUARA	8	145	286	2	31	21/33 POUCAS NUUVENS	21/33 CHUVAS RÁPIDAS	22/33 POUCAS NUUVENS	22/33 NUBLADO	21/31 PANCADAS
BARRETOS	6	61	296	2	29	21/33 POUCAS NUUVENS	21/33 CHUVAS RÁPIDAS	22/33 POUCAS NUUVENS	22/34 POUCAS NUUVENS	21/34 POUCAS NUUVENS
FRANCA	7	125	323	3	33	17/33 POUCAS NUUVENS	17/31 CHUVAS RÁPIDAS	18/32 POUCAS NUUVENS	19/33 PANCADAS	17/31 PANCADAS
ITAPEVA	0	154	147	9	36	21/33 PANCADAS	21/33 CHUVAS RÁPIDAS	21/32 PANCADAS	20/31 PANCADAS	18/21 CHUVAS

Legenda:

Referências de intensidade para as taxas de precipitação: (mm/h): fraca(0,1 a10); fraco-moderada (10 a 20); moderada (20 a 30); moderado forte (30 a 40); forte (acima de 40).

PARA DIVULGAR, PUBLICAR NO ÍNTEGRA OU CITAR FONTES
CASA MILITAR- COORDENADORIA ESTADUAL DE PROTEÇÃO E DEFESA CIVIL
SUPDEC- SUBSECRETARIA DE PROTEÇÃO E DEFESA CIVIL
NGE- NÚCLEO DE GERENCIAMENTO DE EMERGÊNCIA - 24H

(11) 2193-8888
METEOROLOGIA@SP.GOV.BR
WWW.DEFESACIVIL.SP.GOV.BR

ADRIANA IWASHITA
METEOROLOGISTA

JULIANA DE CÁSSIA ANTUNES DE JESUS
1º SGT PM CHEFE DA EQUIPE "C"

FERNANDA RAFAELA LOURENÇO DE MORAES
CAP PM DIR NGE