



INFORMAÇÕES E AVISOS METEOROLÓGICOS

As imagens de satélite mostram a nebulosidade aumentando nas regionais que fazem divisa com Minas Gerais e Região Metropolitana de São Paulo. Nessas regiões, ocorrem pancadas isoladas, acompanhadas de raios.

LEGENDA REDECS:

OBSERVAÇÃO

ATENÇÃO

ALERTA

AGITAÇÃO MARÍTIMA:

FRACO

MODERADO

FORTE

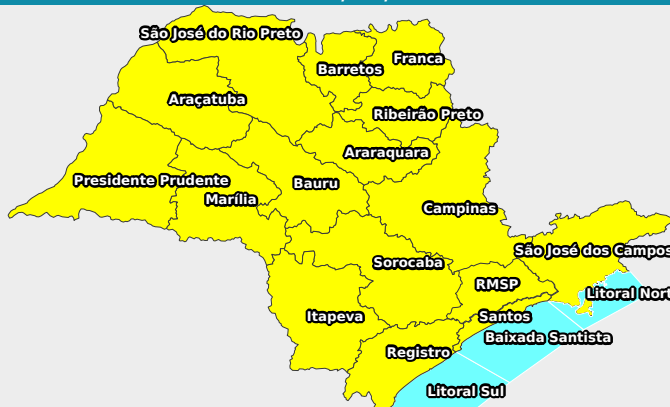
MUITO FORTE

SEM DADOS

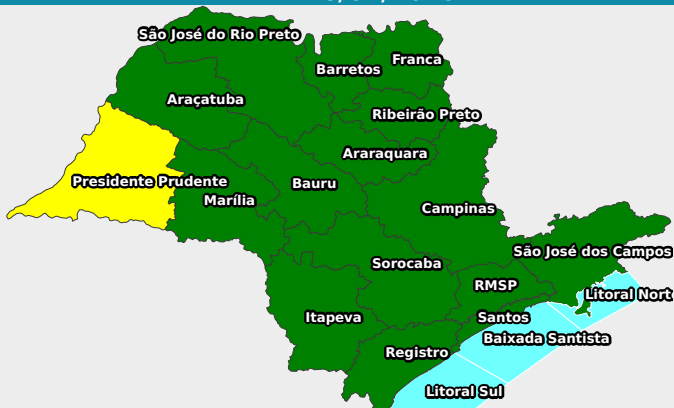
PREVISÃO PARA OS PROXIMOS DIAS

DATA: 27/01/2019

As condições do tempo pouco mudam no domingo (27), as temperaturas ficam elevadas e são previstas pancadas de chuva de curta duração no período da tarde, que são acompanhadas de descargas elétricas. A estabilidade volta para o Estado na segunda-feira (28), diminuindo as chuvas. Na maior parte do Estado, ocorre apenas variação de nebulosidade, as temperaturas ficam elevadas e são previstas pancadas de chuva apenas no oeste paulista. Na terça-feira (29), as temperaturas voltam a ficar elevadas e ocorrem pancadas isoladas no litoral paulista, que possuem curta duração. A possibilidade de ocorrerem chuvas intensas continua pequena na quarta-feira (30), as chuvas ocorrem apenas no norte paulista, onde são acompanhadas de descargas elétricas. No último dia do mês (31), as temperaturas continuam elevadas, principalmente no interior, no período da tarde, voltam a ocorrer pancadas isoladas de curta duração ao longo do Estado.



DATA: 28/01/2019



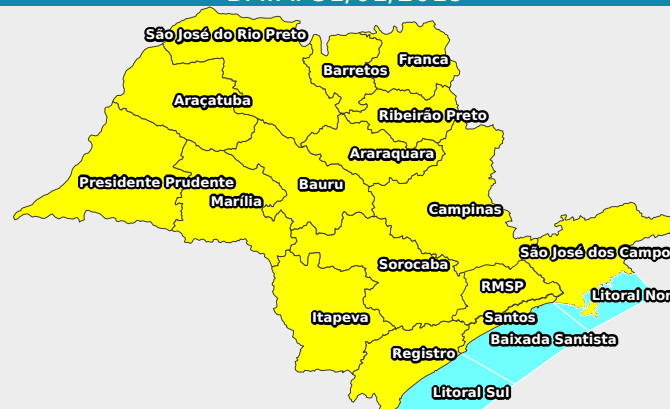
DATA: 29/01/2019



DATA: 30/01/2019



DATA: 31/01/2019



ALERTA DE RESSACA

Segundo a Marinha do Brasil, não há alerta vigente de ressaca no litoral de São Paulo.

AGITAÇÃO MARÍTIMA E HORÁRIO DA MARÉ ALTA

REGIÃO	27/01	28/01	29/01
LITORAL SUL	*	*	*
BAIXADA SANTISTA	06h15 18h17	06h24 19h58	12h15 23h09
LITORAL NORTE	05h32 18h23	06h11 19h32	07h11 20h58

PRECIPITAÇÃO(MM)						PREVISÃO DO TEMPO E TEMPERATURA MIN./MAX. (°C)				
REGIONAL	ACUM. 3 DIAS	ACUM. MENSAL	MÉDIA	DIAS CONS. SEM CHUVA	UR(%)	27/01/19	28/01/19	29/01/19	30/01/19	31/01/19
RMSP	72	228	288	0	79	20/31 PANCADAS	21/34 POUCAS NUVENS	22/34 POUCAS NUVENS	22/34 POUCAS NUVENS	22/34 CHUVAS RÁPIDAS
REGISTRO	0	253	245	6	67	20/34 PANCADAS	21/37 POUCAS NUVENS	22/37 PANCADAS	22/37 POUCAS NUVENS	22/37 CHUVAS RÁPIDAS
SANTOS	9	220	207	4	80	22/33 CHUVAS RÁPIDAS	22/35 POUCAS NUVENS	24/35 PANCADAS	24/35 POUCAS NUVENS	24/35 CHUVAS RÁPIDAS
SÃO JOSÉ DOS CAMPOS	23	207	222	0	86	20/32 CHUVAS RÁPIDAS	20/34 POUCAS NUVENS	21/35 PANCADAS	21/34 POUCAS NUVENS	21/34 CHUVAS RÁPIDAS
SOROCABA	0	102	284	5	79	17/30 PANCADAS	18/33 POUCAS NUVENS	20/34 POUCAS NUVENS	20/35 POUCAS NUVENS	20/35 CHUVAS RÁPIDAS
CAMPINAS	16	141	309	0	80	18/31 CHUVAS RÁPIDAS	19/31 POUCAS NUVENS	20/32 POUCAS NUVENS	21/35 POUCAS NUVENS	21/34 CHUVAS RÁPIDAS
RIBEIRÃO PRETO	0	83	268	4	90	22/30 CHUVAS RÁPIDAS	22/34 CHUVAS RÁPIDAS	22/36 POUCAS NUVENS	23/37 POUCAS NUVENS	23/37 CHUVAS RÁPIDAS
BAURU	2	130	338	5	89	18/30 PANCADAS	19/32 POUCAS NUVENS	19/35 POUCAS NUVENS	20/36 POUCAS NUVENS	21/36 CHUVAS RÁPIDAS
SÃO JOSÉ DO RIO PRETO	30	79	288	0	86	20/30 PANCADAS	21/30 POUCAS NUVENS	21/31 NUBLADO	22/34 PANCADAS	22/34 CHUVAS RÁPIDAS
ARAÇATUBA	9	61	249	0	62	21/31 PANCADAS	21/32 POUCAS NUVENS	20/34 NUBLADO	21/37 POUCAS NUVENS	22/37 CHUVAS RÁPIDAS
PRESIDENTE PRUDENTE	24	195	233	0	52	20/32 PANCADAS	20/32 CHUVAS RÁPIDAS	21/34 NUBLADO	21/37 POUCAS NUVENS	23/38 CHUVAS RÁPIDAS
MARÍLIA	48	187	244	0	71	18/28 PANCADAS	18/28 CHUVAS RÁPIDAS	19/30 POUCAS NUVENS	20/32 POUCAS NUVENS	21/32 CHUVAS RÁPIDAS
ARARAQUARA	3	127	286	4	92	18/30 PANCADAS	19/33 POUCAS NUVENS	19/35 POUCAS NUVENS	20/35 POUCAS NUVENS	20/36 CHUVAS RÁPIDAS
BARRETOS	16	53	296	0	95	18/29 CHUVAS RÁPIDAS	19/33 POUCAS NUVENS	19/34 NUBLADO	20/35 POUCAS NUVENS	20/36 CHUVAS RÁPIDAS
FRANCA	3	101	323	4	84	18/27 PANCADAS	19/31 NUBLADO	19/34 POUCAS NUVENS	20/35 POUCAS NUVENS	20/35 CHUVAS RÁPIDAS
ITAPEVA	0	154	147	5	71	18/28 PANCADAS	19/29 POUCAS NUVENS	19/32 POUCAS NUVENS	20/32 POUCAS NUVENS	21/33 CHUVAS RÁPIDAS

Legenda:

Referências de intensidade para as taxas de precipitação: (mm/h): fraca(0,1 a10); fraco-moderada (10 a 20); moderada (20 a 30); moderado forte (30 a 40); forte (acima de 40).

PARA DIVULGAR, PUBLICAR NO ÍNTEGRA OU CITAR FONTES
CASA MILITAR- COORDENADORIA ESTADUAL DE PROTEÇÃO E DEFESA CIVIL
SUPDEC- SUBSECRETARIA DE PROTEÇÃO E DEFESA CIVIL
NGE- NÚCLEO DE GERENCIAMENTO DE EMERGÊNCIA - 24H

(11) 2193-8888
METEOROLOGIA@SP.GOV.BR
WWW.DEFESACIVIL.SP.GOV.BR

MICHELLE HARUMI NAKAMINE
METEOROLOGISTA

JULIANA DE CÁSSIA ANTUNES DE JESUS
1º SGT PM CHEFE DA EQUIPE "C"

FERNANDA RAFAELA LOURENÇO DE MORAES
CAP PM DIR NGE