



INFORMAÇÕES E AVISOS METEOROLÓGICOS

As imagens de satélite mostram muita nebulosidade no sul e faixa leste no Estado, causando pancadas de chuva com descargas elétricas e eventual queda de granizo.

LEGENDA REDECS:

OBSERVAÇÃO

ATENÇÃO

ALERTA

AGITAÇÃO MARÍTIMA:

FRACO

MODERADO

FORTE

MUITO FORTE

SEM DADOS

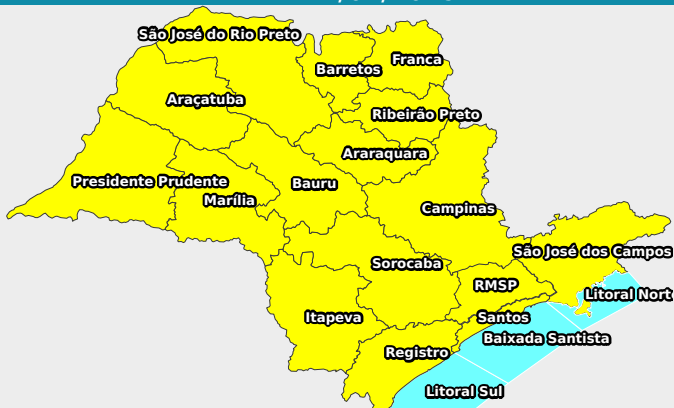
PREVISAO PARA OS PROXIMOS DIAS

DATA: 23/01/2019

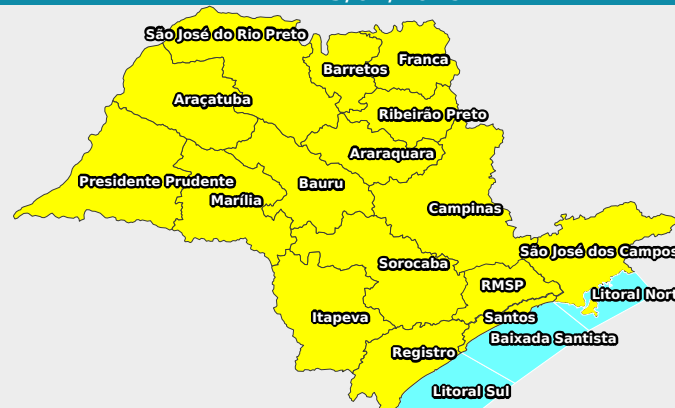
As temperaturas voltam a subir rapidamente na quarta-feira (23), durante a tarde a sensação será de calor e ocorrem pancadas de chuva de curta duração. Novas instabilidades voltam a se formar na quinta-feira (24), causando pancadas de chuva, principalmente na divisa com o Paraná. Atenção, pois devido ao calor, as chuvas possuem intensidade forte, curta duração e são acompanhadas de descargas elétricas. O tempo segue ainda mais instável, com as chuvas começando no início da manhã de sexta-feira (25). Durante a tarde, as chuvas aumentam de intensidade e podem causar transtornos isolados. Atenção no litoral paulista, onde são previstas chuvas de longa duração. No sábado (26), ocorrem chuvas a qualquer hora do dia, principalmente na divisa com o Paraná, elevando ainda mais o risco de ocorrerem transtornos. No domingo (27), ocorrem pancadas de chuva a tarde no oeste e centro-sul do Estado, nas demais áreas ocorre apenas variação de nebulosidade.



DATA: 24/01/2019



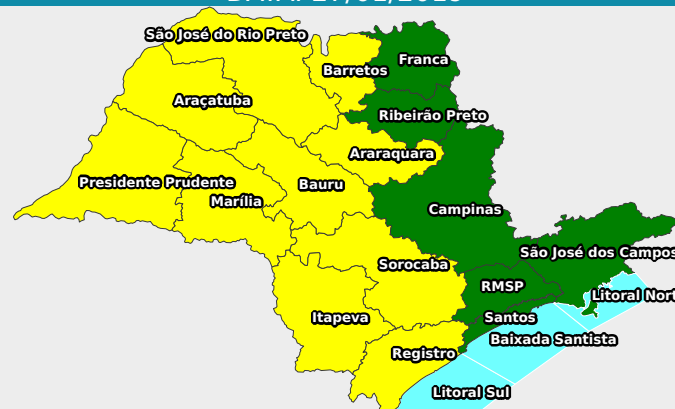
DATA: 25/01/2019



DATA: 26/01/2019



DATA: 27/01/2019



ALERTA DE RESSACA

Segundo a Marinha do Brasil, não há alerta vigente de ressaca no litoral de São Paulo.

AGITAÇÃO MARÍTIMA E HORÁRIO DA MARÉ ALTA

REGIÃO	23/01	24/01	25/01
LITORAL SUL	*	*	*
BAIXADA SANTISTA	05h09 15h53	05h26 16h17	05h43 16h53
LITORAL NORTE	05h47 15h36	04h13 16h00	04h39 16h39

PRECIPITAÇÃO(MM)						PREVISÃO DO TEMPO E TEMPERATURA MIN./MAX. (°C)				
REGIONAL	ACUM. 3 DIAS	ACUM. MENSAL	MÉDIA	DIAS CONS. SEM CHUVA	UR(%)	23/01/19	24/01/19	25/01/19	26/01/19	27/01/19
RMS	1	156	288	3	61	22/33 PANCADAS	23/34 PANCADAS	21/30 CHUVAS	20/32 PANCADAS	21/32 POUCAS NUVENS
REGISTRO	18	252	245	2	56	24/34 PANCADAS	25/33 PANCADAS	24/32 CHUVAS	23/33 PANCADAS	22/34 POUCAS NUVENS
SANTOS	102	210	207	0	62	25/33 PANCADAS	26/35 PANCADAS	24/32 CHUVAS	24/35 POUCAS NUVENS	24/36 POUCAS NUVENS
SÃO JOSÉ DOS CAMPOS	35	179	222	0	57	21/35 PANCADAS	21/35 PANCADAS	20/32 CHUVAS	19/31 POUCAS NUVENS	20/31 POUCAS NUVENS
SOROCABA	25	102	284	1	58	21/34 PANCADAS	22/32 PANCADAS	20/31 PANCADAS	18/31 PANCADAS	18/32 POUCAS NUVENS
CAMPINAS	12	123	309	1	60	21/35 PANCADAS	21/35 PANCADAS	20/31 PANCADAS	18/28 POUCAS NUVENS	18/30 POUCAS NUVENS
RIBEIRÃO PRETO	18	83	268	0	48	21/36 PANCADAS	21/36 PANCADAS	20/33 PANCADAS	18/31 PANCADAS	19/31 NUBLADO
BAURU	19	128	338	1	42	22/33 PANCADAS	22/32 PANCADAS	20/30 PANCADAS	19/29 PANCADAS	18/27 PANCADAS
SÃO JOSÉ DO RIO PRETO	18	49	288	2	33	23/34 PANCADAS	23/34 PANCADAS	22/33 PANCADAS	19/30 PANCADAS	20/31 PANCADAS
ARAÇATUBA	4	52	249	3	28	24/36 PANCADAS	24/35 PANCADAS	22/34 CHUVAS	21/32 PANCADAS	20/30 PANCADAS
PRESIDENTE PRUDENTE	1	171	233	3	35	24/34 PANCADAS	24/34 PANCADAS	23/31 PANCADAS	21/30 POUCAS NUVENS	21/29 PANCADAS
MARÍLIA	9	139	244	2	38	24/33 PANCADAS	24/31 PANCADAS	22/30 PANCADAS	21/29 PANCADAS	20/26 PANCADAS
ARARAQUARA	19	123	286	0	46	22/32 PANCADAS	22/31 PANCADAS	20/30 PANCADAS	18/28 PANCADAS	19/28 PANCADAS
BARRETOS	15	37	296	2	36	21/37 PANCADAS	20/37 PANCADAS	20/36 PANCADAS	17/32 PANCADAS	18/32 PANCADAS
FRANCA	37	98	323	0	45	18/31 PANCADAS	17/32 PANCADAS	17/29 PANCADAS	15/27 PANCADAS	16/27 PANCADAS
ITAPEVA	14	154	147	1	49	20/32 PANCADAS	21/30 PANCADAS	19/29 PANCADAS	18/28 PANCADAS	17/27 CHUVAS RÁPIDAS

Legenda:

Referências de intensidade para as taxas de precipitação: (mm/h): fraca(0,1 a10); fraco-moderada (10 a 20); moderada (20 a 30); moderado forte (30 a 40); forte (acima de 40).

PARA DIVULGAR, PUBLICAR NO ÍNTEGRA OU CITAR FONTES
CASA MILITAR- COORDENADORIA ESTADUAL DE PROTEÇÃO E DEFESA CIVIL
SUPDEC- SUBSECRETARIA DE PROTEÇÃO E DEFESA CIVIL
NGE- NÚCLEO DE GERENCIAMENTO DE EMERGÊNCIA - 24H

(11) 2193-8888
METEOROLOGIA@SP.GOV.BR
WWW.DEFESACIVIL.SP.GOV.BR

MICHELLE HARUMI NAKAMINE
METEOROLOGISTA

VALDEQUE JOSÉ MELO
1º SGT PM CHEFE DA EQUIPE "C"

FERNANDA RAFAELA LOURENÇO DE MORAES
CAP PM DIR NGE