



INFORMAÇÕES E AVISOS METEOROLÓGICOS

A imagem de satélite mostra uma área de instabilidade atuando no sul do País e que propaga chuvas para a divisa com o Paraná. Neste momento, ocorrem pancadas rápidas e bem isoladas no centro e faixa leste do Estado.

LEGENDA REDECS:

OBSERVAÇÃO

ATENÇÃO

ALERTA

AGITAÇÃO MARÍTIMA:

FRACO

MODERADO

FORTE

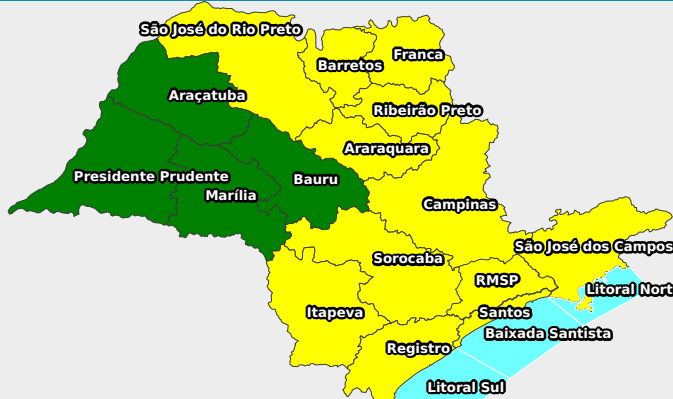
MUITO FORTE

SEM DADOS

PREVISAO PARA OS PROXIMOS DIAS

DATA: 11/01/2019

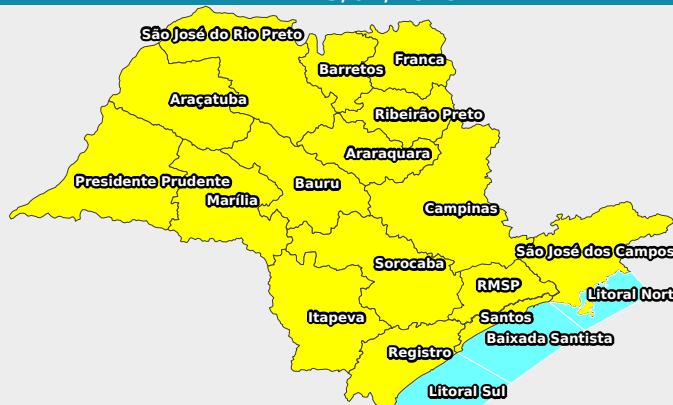
Amanhã (11), as condições não mudam muito. Continua fazendo sol e calor ao longo do dia, com previsão para pancadas de chuva dispersas entre a tarde e a noite. Possuem curta duração e podem vir acompanhadas de rajadas de vento e descargas elétricas. No sábado (12) e domingo (13), o sol continua predominando, com chuvas típicas de verão, de tarde e noite, com temperaturas elevadas. Na segunda (14), áreas de instabilidade, associadas com uma frente fria se deslocando pelo oceano, ajudam a organizar a umidade da Amazônia e causar, durante a tarde e noite, pancadas de chuva forte, principalmente nas regionais próximas ao litoral. Na terça (15), as chuvas perdem força de manhã, mas retornam no período da tarde, com pontos fortes breves, rajadas de vento e descargas elétricas.



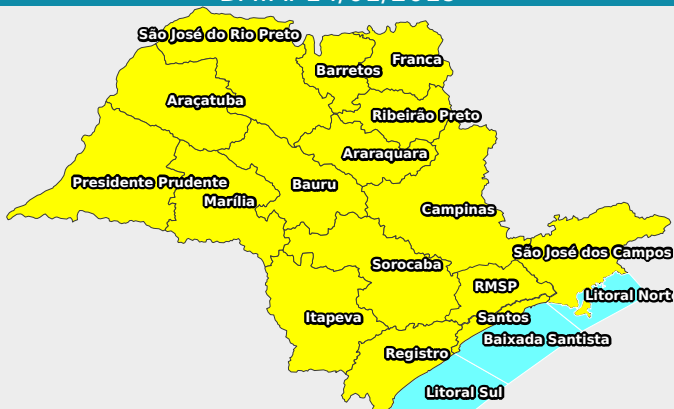
DATA: 12/01/2019



DATA: 13/01/2019



DATA: 14/01/2019



DATA: 15/01/2019



ALERTA DE RESSACA

Segundo a Marinha do Brasil, não há alerta vigente de ressaca no litoral de São Paulo.

AGITAÇÃO MARÍTIMA E HORÁRIO DA MARÉ ALTA

REGIÃO	11/01	12/01	13/01
LITORAL SUL	*	*	*
BAIXADA SANTISTA	05h36 16h36	06h15 17h06	07h06 21h47
LITORAL NORTE	04h47 16h36	05h34 17h08	06h36 18h06

PRECIPITAÇÃO(MM)						PREVISÃO DO TEMPO E TEMPERATURA MIN./MAX. (°C)				
REGIONAL	ACUM. 3 DIAS	ACUM. MENSAL	MÉDIA	DIAS CONS. SEM CHUVA	UR(%)	11/01/19	12/01/19	13/01/19	14/01/19	15/01/19
RMSP	15	107	288	2	58	22/33 PANCADAS	21/31 PANCADAS	21/33 PANCADAS	22/33 PANCADAS	23/32 PANCADAS
REGISTRO	50	165	245	0	55	24/32 PANCADAS	24/29 PANCADAS	23/31 PANCADAS	24/33 PANCADAS	25/30 PANCADAS
SANTOS	11	82	207	2	55	25/35 CHUVAS RÁPIDAS	24/33 PANCADAS	24/34 PANCADAS	25/35 PANCADAS	26/34 PANCADAS
SÃO JOSÉ DOS CAMPOS	12	79	222	0	53	21/31 PANCADAS	20/31 PANCADAS	20/33 PANCADAS	21/32 PANCADAS	21/33 PANCADAS
SOROCABA	0	71	284	3	62	21/34 PANCADAS	20/33 PANCADAS	20/34 PANCADAS	21/34 PANCADAS	22/33 PANCADAS
CAMPINAS	4	86	309	3	59	20/32 PANCADAS	20/34 PANCADAS	20/31 PANCADAS	20/31 PANCADAS	21/32 PANCADAS
RIBEIRÃO PRETO	4	47	268	3	46	20/34 PANCADAS	20/35 PANCADAS	20/37 PANCADAS	20/37 PANCADAS	21/37 PANCADAS
BAURU	0	29	338	4	51	21/34 CHUVAS RÁPIDAS	21/35 PANCADAS	21/35 PANCADAS	22/35 PANCADAS	22/35 PANCADAS
SÃO JOSÉ DO RIO PRETO	1	22	288	3	39	21/34 PANCADAS	21/35 PANCADAS	22/36 PANCADAS	23/35 PANCADAS	23/35 NUBLADO
ARAÇATUBA	3	29	249	3	33	22/36 CHUVAS RÁPIDAS	23/36 PANCADAS	23/36 PANCADAS	24/37 PANCADAS	23/37 NUBLADO
PRESIDENTE PRUDENTE	2	147	233	3	57	23/36 CHUVAS RÁPIDAS	23/36 PANCADAS	23/36 PANCADAS	24/36 PANCADAS	24/36 NUBLADO
MARÍLIA	8	96	244	2	44	22/33 CHUVAS RÁPIDAS	23/34 PANCADAS	23/34 PANCADAS	23/35 PANCADAS	24/34 PANCADAS
ARARAQUARA	4	70	286	3	49	20/34 PANCADAS	20/35 PANCADAS	20/35 PANCADAS	21/35 PANCADAS	21/35 PANCADAS
BARRETOS	5	21	296	4	40	20/33 PANCADAS	20/34 PANCADAS	20/35 PANCADAS	21/34 PANCADAS	21/35 PANCADAS
FRANCA	2	41	323	3	45	16/31 PANCADAS	16/31 PANCADAS	17/30 PANCADAS	17/30 PANCADAS	17/30 PANCADAS
ITAPEVA	19	118	147	0	71	20/31 PANCADAS	20/31 PANCADAS	19/31 PANCADAS	20/32 PANCADAS	21/30 PANCADAS

Legenda:

Referências de intensidade para as taxas de precipitação: (mm/h): fraca(0,1 a10); fraco-moderada (10 a 20); moderada (20 a 30); moderado forte (30 a 40); forte (acima de 40).

PARA DIVULGAR, PUBLICAR NO ÍNTEGRA OU CITAR FONTES
CASA MILITAR- COORDENADORIA ESTADUAL DE PROTEÇÃO E DEFESA CIVIL
SUPDEC- SUBSECRETARIA DE PROTEÇÃO E DEFESA CIVIL
NGE- NÚCLEO DE GERENCIAMENTO DE EMERGÊNCIA - 24H

(11) 2193-8888
METEOROLOGIA@SP.GOV.BR
WWW.DEFESACIVIL.SP.GOV.BR

ADRIANA IWASHITA
METEOROLOGISTA

VALDEQUE JOSÉ MELO
1º SGT PM CHEFE DA EQUIPE "B"

FERNANDA RAFAELA LOURENÇO DE MORAES
CAP PM DIR NGE