



INFORMAÇÕES E AVISOS METEOROLÓGICOS

A imagem de satélite mostra novas áreas de instabilidade se formando entre o sul do País e o Paraguai. Uma frente fria se afasta para o oceano e propaga nebulosidade e instabilidade sobre o Estado. Neste momento, ocorrem pancadas bem rápidas e bem isoladas dispersas pela faixa leste, centro e norte paulista.

LEGENDA REDECS:

OBSERVAÇÃO

ATENÇÃO

ALERTA

AGITAÇÃO MARÍTIMA:

FRACO

MODERADO

FORTE

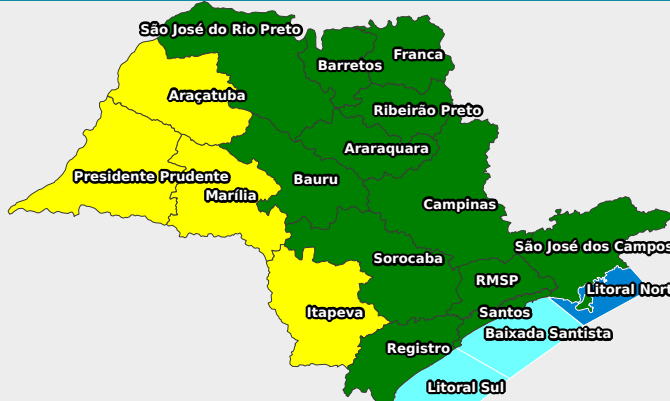
MUITO FORTE

SEM DADOS

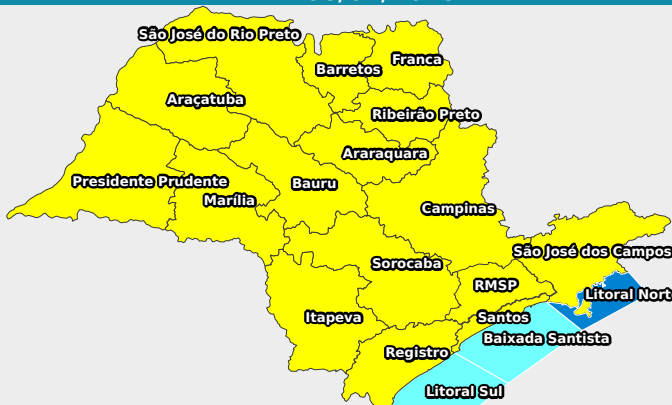
PREVISAO PARA OS PROXIMOS DIAS

DATA: 07/01/2019

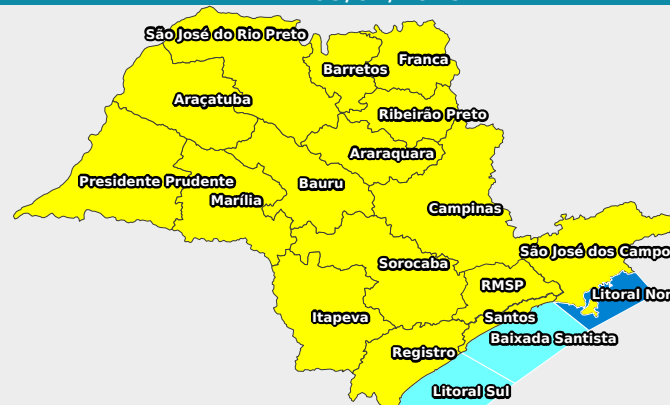
Amanhã (07), as instabilidades diminuem ainda mais sobre o Estado. O sol predomina ao longo do dia, com rápida elevação das temperaturas. Probabilidade de pancadas rápidas entre a tarde e a noite na divisa com o Paraná. Na terça (08), novas áreas de instabilidade se formam no sul do País. Durante o dia, faz sol e calor, de tarde ocorrem pancadas dispersas pelo Estado. Na quarta (09), a instabilidade volta a aumentar e há previsão de pancadas típicas de verão. Na quinta (10) e sexta (11), as condições não mudam muito. O sol predomina ao longo do dia, com temperaturas elevadas e há previsão para pancadas dispersas entre a tarde e a noite.



DATA: 08/01/2019



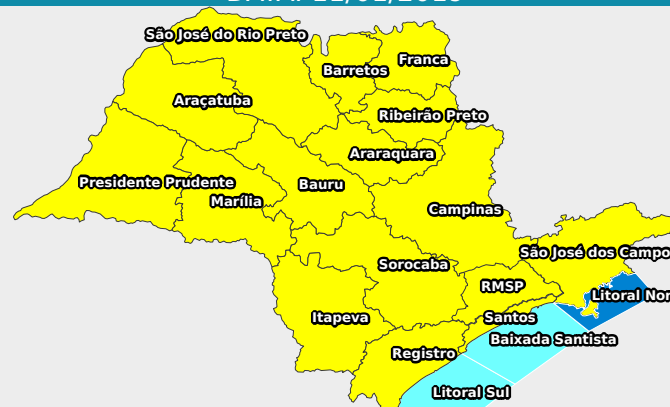
DATA: 09/01/2019



DATA: 10/01/2019



DATA: 11/01/2019



ALERTA DE RESSACA

Segundo a Marinha do Brasil, não há alerta vigente de ressaca no litoral de São Paulo.

AGITAÇÃO MARÍTIMA E HORÁRIO DA MARÉ ALTA

REGIÃO	07/01	08/01	09/01
LITORAL SUL	*	*	*
BAIXADA SANTISTA	03h08 14h38	03h26 15h06	03h43 15h43
LITORAL NORTE	03h11 15h04	03h49 15h26	04h19 15h51

PRECIPITAÇÃO(MM)						PREVISÃO DO TEMPO E TEMPERATURA MIN./MAX. (°C)				
REGIONAL	ACUM. 3 DIAS	ACUM. MENSAL	MÉDIA	DIAS CONS. SEM CHUVA	UR(%)	07/01/19	08/01/19	09/01/19	10/01/19	11/01/19
RMSP	63	70	288	0	63	22/32 PANCADAS	23/33 PANCADAS	23/35 PANCADAS	23/34 PANCADAS	22/32 PANCADAS
REGISTRO	63	63	245	0	79	24/34 PANCADAS	25/35 PANCADAS	26/36 PANCADAS	25/35 PANCADAS	25/32 PANCADAS
SANTOS	49	49	207	0	60	25/34 PANCADAS	27/34 PANCADAS	27/32 CHUVAS RÁPIDAS	26/32 PANCADAS	25/31 PANCADAS
SÃO JOSÉ DOS CAMPOS	54	56	222	0	73	21/31 PANCADAS	22/33 PANCADAS	22/36 PANCADAS	21/35 PANCADAS	21/33 PANCADAS
SOROCABA	59	60	284	0	65	21/31 PANCADAS	22/32 PANCADAS	22/33 PANCADAS	22/32 PANCADAS	21/30 PANCADAS
CAMPINAS	45	57	309	0	66	20/32 PANCADAS	21/33 PANCADAS	22/35 PANCADAS	21/35 PANCADAS	20/30 PANCADAS
RIBEIRÃO PRETO	29	29	268	0	68	19/32 PANCADAS	20/32 PANCADAS	21/33 PANCADAS	21/36 PANCADAS	20/32 PANCADAS
BAURU	45	53	338	0	68	21/30 PANCADAS	22/31 PANCADAS	23/32 PANCADAS	22/31 PANCADAS	21/29 PANCADAS
SÃO JOSÉ DO RIO PRETO	10	15	288	0	95	21/29 PANCADAS	22/30 PANCADAS	23/31 PANCADAS	22/31 PANCADAS	22/30 PANCADAS
ARAÇATUBA	9	18	249	0	97	22/30 PANCADAS	23/32 PANCADAS	24/32 PANCADAS	24/32 PANCADAS	23/31 PANCADAS
PRESIDENTE PRUDENTE	76	82	233	0	73	23/31 PANCADAS	23/31 PANCADAS	24/33 PANCADAS	24/33 PANCADAS	23/32 PANCADAS
MARÍLIA	52	52	244	0	71	22/30 PANCADAS	23/31 PANCADAS	24/32 PANCADAS	24/32 PANCADAS	23/31 PANCADAS
ARARAQUARA	39	62	286	0	67	20/30 PANCADAS	21/31 PANCADAS	22/31 PANCADAS	21/30 PANCADAS	21/29 PANCADAS
BARRETOS	10	12	296	0	90	20/30 PANCADAS	21/31 PANCADAS	22/31 PANCADAS	21/31 PANCADAS	20/30 PANCADAS
FRANCA	13	28	323	0	64	17/31 PANCADAS	17/31 PANCADAS	17/32 PANCADAS	17/31 PANCADAS	17/30 PANCADAS
ITAPEVA	92	92	147	0	90	20/27 PANCADAS	20/28 PANCADAS	21/29 PANCADAS	21/30 PANCADAS	19/29 PANCADAS

Legenda:

Referências de intensidade para as taxas de precipitação: (mm/h): fraca(0,1 a10); fraco-moderada (10 a 20); moderada (20 a 30); moderado forte (30 a 40); forte (acima de 40).

PARA DIVULGAR, PUBLICAR NO ÍNTEGRA OU CITAR FONTES
CASA MILITAR- COORDENADORIA ESTADUAL DE PROTEÇÃO E DEFESA CIVIL
SUPDEC- SUBSECRETARIA DE PROTEÇÃO E DEFESA CIVIL
NGE- NÚCLEO DE GERENCIAMENTO DE EMERGÊNCIA - 24H

(11) 2193-8888
METEOROLOGIA@SP.GOV.BR
WWW.DEFESACIVIL.SP.GOV.BR

ADRIANA IWASHITA
METEOROLOGISTA

ELISABETH DE OLIVEIRA NOGUEIRA
1º SGT PM CHEFE DA EQUIPE "A"

FERNANDA RAFAELA LOURENÇO DE MORAES
CAP PM DIR NGE