



## INFORMAÇÕES E AVISOS METEOROLÓGICOS

As imagens de satélite mostram várias áreas de instabilidades aumentando no Estado, causando pancadas de chuva de intensidade moderada-forte. Os pontos mais intensos encontram-se no centro e leste paulista.

LEGENDA REDECS:

OBSERVAÇÃO

ATENÇÃO

ALERTA

AGITAÇÃO MARÍTIMA:

FRACO

MODERADO

FORTE

MUITO FORTE

SEM DADOS

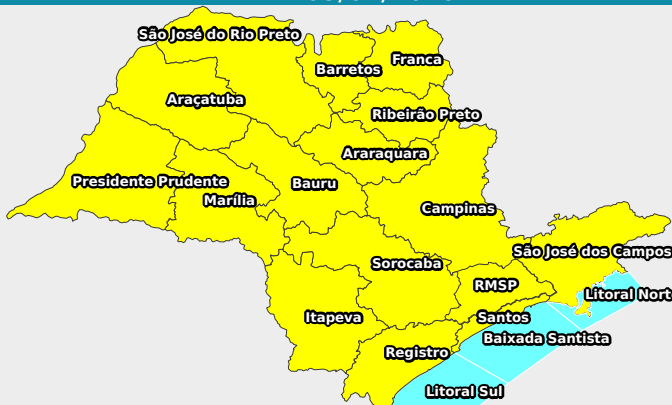
### PREVISAO PARA OS PROXIMOS DIAS

DATA: 04/01/2019

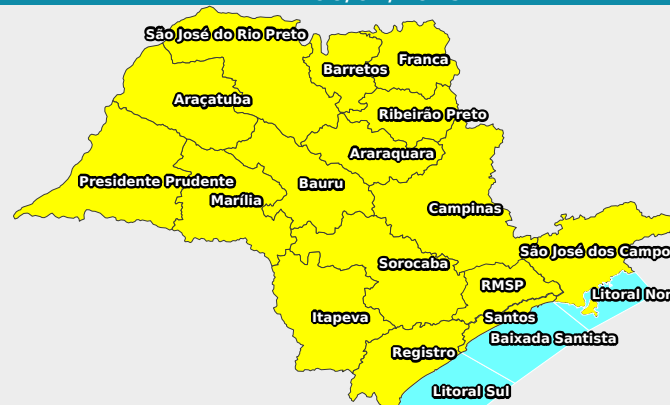
Uma nova frente fria passa próxima ao Estado na sexta-feira, deixando o tempo chuvoso. São esperadas chuvas de longa duração, que possuem momentos de intensidade forte e são acompanhadas de rajadas de vento e descargas elétricas, elevando o risco de ocorrerem transtornos. O tempo continua instável no sábado. O tempo segue nublado com chuvas, que aumentam de intensidade no período da tarde. Atenção, pois são esperados acumulados elevados, principalmente no litoral paulista. As chuvas diminuem no domingo no litoral paulista e as temperaturas voltam a subir. Durante a tarde ocorrem pancadas de chuva no oeste, centro e sul paulista, que possuem curta duração. Na segunda e terça-feira o tempo volta a ficar estável. As temperaturas ficam elevadas e não são previstas chuvas.



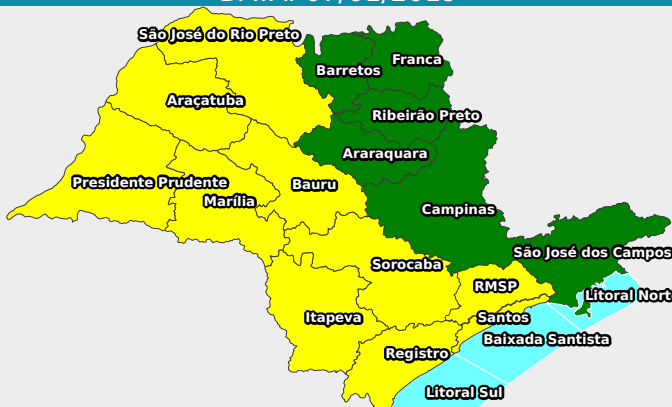
DATA: 05/01/2019



DATA: 06/01/2019



DATA: 07/01/2019



DATA: 08/01/2019



### ALERTA DE RESSACA

Segundo a Marinha do Brasil, não há alerta vigente de ressaca no litoral de São Paulo.

**AGITAÇÃO MARÍTIMA E HORÁRIO DA MARÉ ALTA**

REGIÃO	04/01	05/01	06/01
LITORAL SUL	*	*	*
BAIXADA SANTISTA	01h24 14h00	02h04 14h21	02h41 14h45
LITORAL NORTE	02h08 13h04	02h49 13h45	03h15 14h15

PRECIPITAÇÃO(MM)						PREVISÃO DO TEMPO E TEMPERATURA MIN./MAX. (°C)				
REGIONAL	ACUM. 3 DIAS	ACUM. MENSAL	MÉDIA	DIAS CONS. SEM CHUVA	UR(%)	04/01/19	05/01/19	06/01/19	07/01/19	08/01/19
RMSP	7	7	288	0	48	24/30 PANCADAS	23/28 NUBLADO C/ CHUVA	22/32 PANCADAS	23/34 POUCAS NUVENS	24/36 POUCAS NUVENS
REGISTRO	0	0	245	9	51	25/32 NUBLADO C/ CHUVA	24/25 NUBLADO C/ CHUVA	23/31 CHUVAS	25/36 POUCAS NUVENS	26/38 POUCAS NUVENS
SANTOS	0	0	207	8	51	22/30 PANCADAS	21/26 NUBLADO C/ CHUVA	25/29 PANCADAS	26/35 POUCAS NUVENS	27/38 POUCAS NUVENS
SÃO JOSÉ DOS CAMPOS	3	2	222	7	50	22/30 PANCADAS	21/28 NUBLADO C/ CHUVA	21/31 PANCADAS	21/33 POUCAS NUVENS	22/35 POUCAS NUVENS
SOROCABA	1	1	284	9	46	22/29 PANCADAS	21/26 NUBLADO C/ CHUVA	20/31 PANCADAS	21/34 POUCAS NUVENS	22/36 POUCAS NUVENS
CAMPINAS	12	12	309	0	44	21/28 PANCADAS	21/28 NUBLADO C/ CHUVA	20/31 PANCADAS	21/32 POUCAS NUVENS	21/34 POUCAS NUVENS
RIBEIRÃO PRETO	3	0	268	3	41	21/32 PANCADAS	21/28 PANCADAS	19/30 PANCADAS	20/34 POUCAS NUVENS	22/36 POUCAS NUVENS
BAURU	14	8	338	0	44	22/28 NUBLADO C/ CHUVA	21/27 NUBLADO C/ CHUVA	20/29 PANCADAS	21/32 POUCAS NUVENS	22/33 POUCAS NUVENS
SÃO JOSÉ DO RIO PRETO	15	5	288	1	39	22/33 PANCADAS	22/30 PANCADAS	21/32 PANCADAS	22/34 NUBLADO	23/36 POUCAS NUVENS
ARAÇATUBA	14	8	249	0	36	23/32 PANCADAS	22/27 NUBLADO C/ CHUVA	22/31 PANCADAS	22/34 POUCAS NUVENS	24/35 POUCAS NUVENS
PRESIDENTE PRUDENTE	53	7	233	0	53	24/31 PANCADAS	23/27 NUBLADO C/ CHUVA	23/33 PANCADAS	23/34 PANCADAS	24/36 POUCAS NUVENS
MARÍLIA	16	0	244	2	48	24/28 NUBLADO C/ CHUVA	23/27 NUBLADO C/ CHUVA	22/32 PANCADAS	23/34 POUCAS NUVENS	24/35 POUCAS NUVENS
ARARAQUARA	31	23	286	0	41	21/29 NUBLADO C/ CHUVA	21/26 NUBLADO C/ CHUVA	19/30 PANCADAS	21/32 POUCAS NUVENS	22/33 POUCAS NUVENS
BARRETOS	13	2	296	2	43	19/32 PANCADAS	19/26 PANCADAS	17/30 PANCADAS	18/32 POUCAS NUVENS	20/33 POUCAS NUVENS
FRANCA	20	15	323	0	43	20/29 PANCADAS	19/27 PANCADAS	18/31 PANCADAS	19/33 POUCAS NUVENS	20/34 POUCAS NUVENS
ITAPEVA	0	0	147	10	51	21/28 NUBLADO C/ CHUVA	21/25 NUBLADO C/ CHUVA	19/29 PANCADAS	20/31 POUCAS NUVENS	21/33 POUCAS NUVENS

**Legenda:**

Referências de intensidade para as taxas de precipitação: (mm/h): fraca(0,1 a10); fraco-moderada (10 a 20); moderada (20 a 30); moderado forte (30 a 40); forte (acima de 40).

PARA DIVULGAR, PUBLICAR NO ÍNTEGRA OU CITAR FONTES  
CASA MILITAR- COORDENADORIA ESTADUAL DE PROTEÇÃO E DEFESA CIVIL  
SUPDEC- SUBSECRETARIA DE PROTEÇÃO E DEFESA CIVIL  
NGE- NÚCLEO DE GERENCIAMENTO DE EMERGÊNCIA - 24H

(11) 2193-8888  
METEOROLOGIA@SP.GOV.BR  
WWW.DEFESACIVIL.SP.GOV.BR

MICHELLE HARUMI NAKAMINE  
METEOROLOGISTA

ELISABETH DE OLIVEIRA NOGUEIRA  
1º SGT PM CHEFE DA EQUIPE "A"

FERNANDA RAFAELA LOURENÇO DE MORAES  
CAP PM DIR NGE