



INFORMAÇÕES E AVISOS METEOROLÓGICOS

A imagem de satélite mostra uma frente fria atuando no oceano e que ajuda a organizar o canal de umidade que vem da Amazônia, causando chuvas dispersas pelo Estado, com maior duração. Neste momento, ocorrem pancadas fortes e localizadas na faixa leste, centro-oeste e nordeste paulista. Vem com rajadas de vento, descargas elétricas e eventual queda de granizo.

LEGENDA REDECS:

OBSERVAÇÃO

ATENÇÃO

ALERTA

AGITAÇÃO MARÍTIMA:

FRACO

MODERADO

FORTE

MUITO FORTE

SEM DADOS

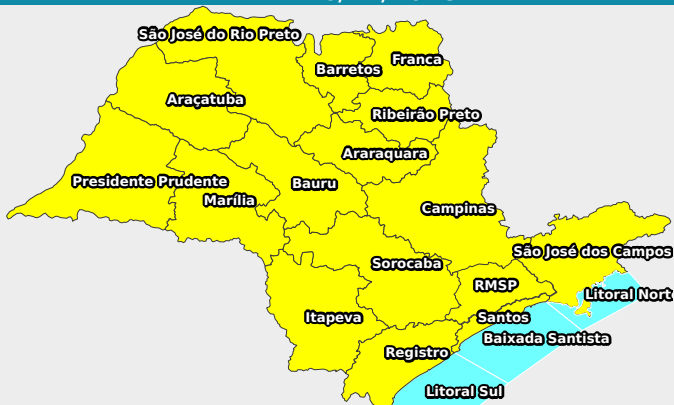
PREVISAO PARA OS PROXIMOS DIAS

DATA: 25/12/2018

Amanhã (25) as chuvas perdem força de manhã, mas retornam no período da tarde na forma de pancadas localizadas. Chove principalmente na faixa leste e divisa com Minas Gerais. Pode conter pontos mais intensos de curta duração e descargas elétricas. A continuidade das chuvas dos últimos dias aumenta o potencial para transtornos. Na quarta (26), os ventos mudam novamente de direção e as temperaturas voltam a entrar em gradativa elevação e retorna o padrão de pancadas de verão entre a tarde e a noite. Na quinta (27) e sexta (28), o sol predomina ao longo do dia, deixando as temperaturas elevadas. A partir da tarde ocorrem pancadas dispersas pelo Estado, com pontos fortes breves. No sábado (29), o tempo permanece instável e com pancadas de chuva entre a tarde e a noite, em especial na faixa leste e divisa com Minas.



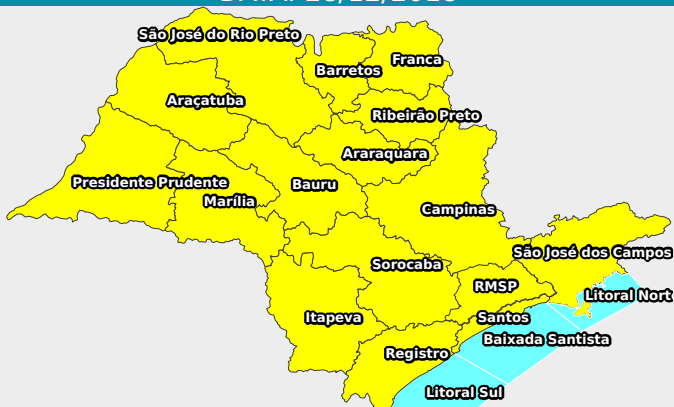
DATA: 26/12/2018



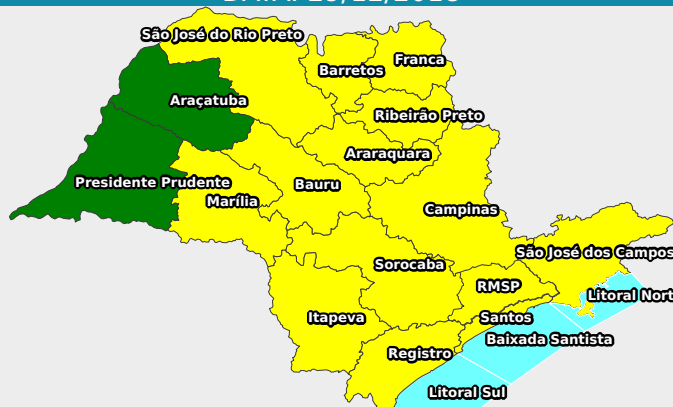
DATA: 27/12/2018



DATA: 28/12/2018



DATA: 29/12/2018



ALERTA DE RESSACA

Segundo a Marinha do Brasil, não há alerta vigente de ressaca no litoral de São Paulo.

AGITAÇÃO MARÍTIMA E HORÁRIO DA MARÉ ALTA

REGIÃO	25/12	26/12	27/12
LITORAL SUL	*	*	*
BAIXADA SANTISTA	05h11min 15h58min	06h04min 16h28min	07h30min 17h06min
LITORAL NORTE	05h58min 15h24min	04h23min 05h38min	08h47min 16h39min

PRECIPITAÇÃO(MM)						PREVISÃO DO TEMPO E TEMPERATURA MIN./MAX. (°C)				
REGIONAL	ACUM. 3 DIAS	ACUM. MENSAL	MÉDIA	DIAS CONS. SEM CHUVA	UR(%)	25/12/18	26/12/18	27/12/18	28/12/18	29/12/18
RMSP	0	85	224	3	58	20/27 NUBLADO C/ CHUVA	19/28 PANCADAS	19/30 PANCADAS	20/30 PANCADAS	20/31 PANCADAS
REGISTRO	24	78	199	0	78	22/29 NUBLADO C/ CHUVA	20/32 PANCADAS	21/32 PANCADAS	21/33 PANCADAS	21/34 PANCADAS
SANTOS	4	73	181	15	55	23/29 NUBLADO C/ CHUVA	22/30 PANCADAS	22/32 PANCADAS	23/31 PANCADAS	23/32 PANCADAS
SÃO JOSÉ DOS CAMPOS	11	86	149	0	55	20/26 NUBLADO C/ CHUVA	19/29 PANCADAS	18/32 PANCADAS	19/32 PANCADAS	20/31 PANCADAS
SOROCABA	19	43	184	0	54	19/28 PANCADAS	17/30 PANCADAS	17/30 PANCADAS	18/31 PANCADAS	18/32 PANCADAS
CAMPINAS	11	78	236	0	60	20/27 PANCADAS	18/29 PANCADAS	18/30 PANCADAS	19/30 PANCADAS	19/31 PANCADAS
RIBEIRÃO PRETO	8	53	250	0	62	20/28 PANCADAS	20/31 PANCADAS	20/32 PANCADAS	20/32 PANCADAS	20/31 PANCADAS
BAURU	0	55	214	4	47	20/29 PANCADAS	18/31 PANCADAS	19/30 PANCADAS	19/32 PANCADAS	20/33 PANCADAS
SÃO JOSÉ DO RIO PRETO	30	135	199	0	57	21/29 PANCADAS	22/29 PANCADAS	22/30 PANCADAS	21/32 PANCADAS	22/32 CHUVAS RÁPIDAS
ARAÇATUBA	7	35	190	5	57	21/31 PANCADAS	21/31 PANCADAS	22/32 PANCADAS	22/33 PANCADAS	23/34 CHUVAS RÁPIDAS
PRESIDENTE PRUDENTE	11	41	176	0	71	22/31 PANCADAS	21/31 PANCADAS	22/32 PANCADAS	21/33 PANCADAS	23/35 CHUVAS RÁPIDAS
MARÍLIA	9	43	185	7	59	21/32 PANCADAS	20/33 PANCADAS	21/33 PANCADAS	21/35 PANCADAS	22/35 CHUVAS RÁPIDAS
ARARAQUARA	5	57	242	8	53	20/27 PANCADAS	19/30 PANCADAS	19/30 PANCADAS	20/31 PANCADAS	20/31 PANCADAS
BARRETOS	19	85	233	0	62	20/28 PANCADAS	21/29 PANCADAS	21/30 PANCADAS	20/31 PANCADAS	21/30 PANCADAS
FRANCA	9	127	287	4	71	17/28 PANCADAS	17/28 PANCADAS	17/30 PANCADAS	17/30 PANCADAS	17/28 PANCADAS
ITAPEVA	32	91	171	0	65	18/28 PANCADAS	16/31 PANCADAS	16/29 PANCADAS	16/31 PANCADAS	17/32 PANCADAS

Legenda:

Referências de intensidade para as taxas de precipitação: (mm/h): fraca(0,1 a10); fraco-moderada (10 a 20); moderada (20 a 30); moderado forte (30 a 40); forte (acima de 40).

PARA DIVULGAR, PUBLICAR NO ÍNTEGRA OU CITAR FONTES
CASA MILITAR- COORDENADORIA ESTADUAL DE PROTEÇÃO E DEFESA CIVIL
SUPDEC- SUBSECRETARIA DE PROTEÇÃO E DEFESA CIVIL
NGE- NÚCLEO DE GERENCIAMENTO DE EMERGÊNCIA - 24H

(11) 2193-8888
METEOROLOGIA@SP.GOV.BR
WWW.DEFESACIVIL.SP.GOV.BR

ADRIANA IWASHITA
METEOROLOGISTA

JULIANA DE CÁSSIA ANTUNES DE JESUS
1º SGT PM CHEFE DA EQUIPE "C"

WALTER CABELLO NETO
CAP PM DIR NUAP