



INFORMAÇÕES E AVISOS METEOROLÓGICOS

A imagem de satélite mostra aumento de nuvens e de instabilidade a partir da tarde, em todo o Estado. O sol segue predominando com calor e sensação de abafamento. Neste momento, ocorrem pancadas bem isoladas no leste paulista.

LEGENDA REDECS:

OBSERVAÇÃO

ATENÇÃO

ALERTA

AGITAÇÃO MARÍTIMA:

FRACO

MODERADO

FORTE

MUITO FORTE

SEM DADOS

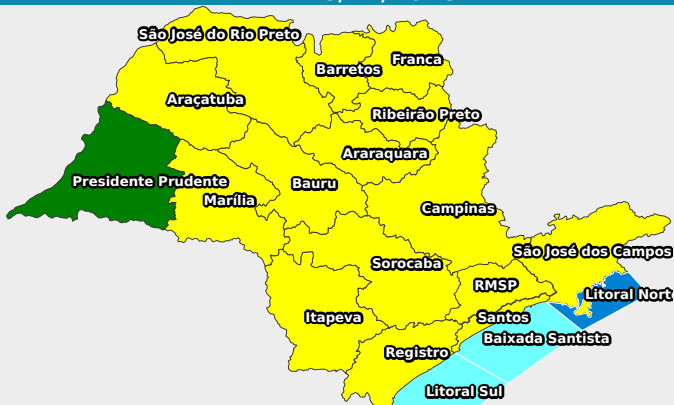
PREVISAO PARA OS PROXIMOS DIAS

DATA: 17/12/2018

Amanhã (17), as instabilidades associadas ao forte calor e à umidade ganham força. O sol predomina ao longo do dia e a partir da tarde, começam a ocorrer pancadas de chuva dispersas pelo Estado, em especial na faixa leste, e que podem se estender até o início da noite. Podem conter pontos fortes, rajadas de vento e descargas elétricas. Na terça (18), novas áreas de instabilidade se formam no sul do País e começam causando chuva pela manhã na divisa com o Paraná, se espalhando para as demais regiões de tarde e noite. Na quarta (19), prossegue o padrão de sol, calor e pancadas de chuva a partir da tarde. Na quinta (20) e sexta (21), as temperaturas seguem elevadas em todo o Estado, com pancadas típicas de verão entre a tarde e a noite.



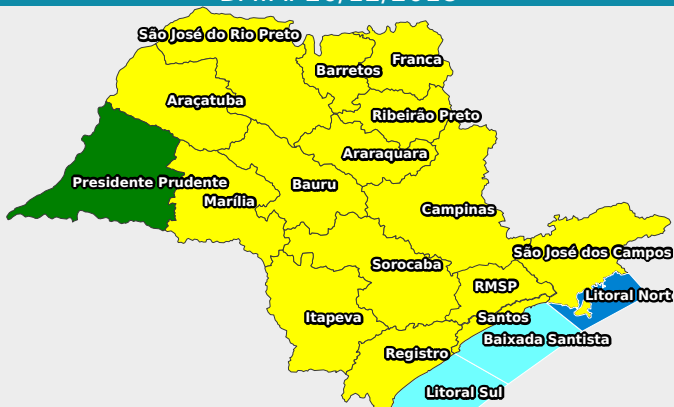
DATA: 18/12/2018



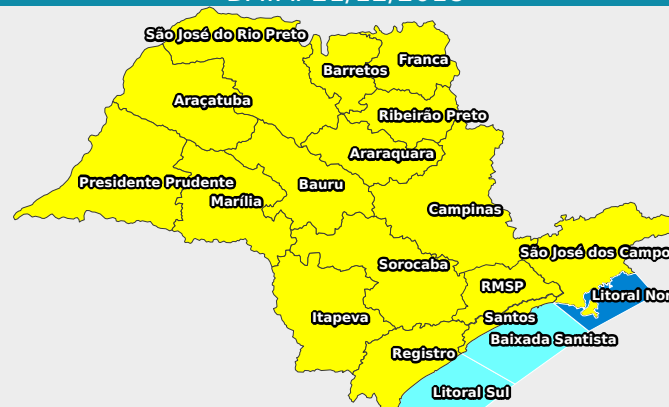
DATA: 19/12/2018



DATA: 20/12/2018



DATA: 21/12/2018



ALERTA DE RESSACA

Segundo a Marinha do Brasil, não há alerta vigente de ressaca no litoral de São Paulo.

AGITAÇÃO MARÍTIMA E HORÁRIO DA MARÉ ALTA

REGIÃO	17/12	18/12	19/12
LITORAL SUL	*	*	*
BAIXADA SANTISTA	11h04min 17h38min	00h04min 12h02min	00h49min 12h45min
LITORAL NORTE	23h51min 11h47min	12h06min 18h32min	00h36min 12h45min

PRECIPITAÇÃO(MM)						PREVISÃO DO TEMPO E TEMPERATURA MIN./MAX. (°C)				
REGIONAL	ACUM. 3 DIAS	ACUM. MENSAL	MÉDIA	DIAS CONS. SEM CHUVA	UR(%)	17/12/18	18/12/18	19/12/18	20/12/18	21/12/18
RMSP	26	63	224	1	35	21/32 PANCADAS	23/33 PANCADAS	22/35 PANCADAS	21/34 PANCADAS	22/34 PANCADAS
REGISTRO	0	9	199	13	70	22/33 PANCADAS	22/36 PANCADAS	22/35 PANCADAS	21/35 PANCADAS	23/36 PANCADAS
SANTOS	6	60	181	7	37	23/33 PANCADAS	24/33 PANCADAS	24/35 PANCADAS	23/33 PANCADAS	24/35 PANCADAS
SÃO JOSÉ DOS CAMPOS	10	35	149	1	42	19/32 PANCADAS	19/33 PANCADAS	20/34 PANCADAS	19/33 PANCADAS	20/33 PANCADAS
SOROCABA	0	15	184	13	37	21/32 PANCADAS	22/33 PANCADAS	22/35 PANCADAS	21/34 PANCADAS	22/33 PANCADAS
CAMPINAS	6	36	236	13	35	21/33 PANCADAS	21/34 PANCADAS	21/35 PANCADAS	22/33 PANCADAS	22/32 PANCADAS
RIBEIRÃO PRETO	8	33	250	0	37	21/34 PANCADAS	22/35 PANCADAS	21/37 PANCADAS	22/34 PANCADAS	21/35 PANCADAS
BAURU	8	21	214	1	38	21/35 PANCADAS	22/36 PANCADAS	21/37 PANCADAS	22/36 PANCADAS	21/34 PANCADAS
SÃO JOSÉ DO RIO PRETO	13	25	199	1	36	23/34 PANCADAS	22/34 PANCADAS	23/34 CHUVAS RÁPIDAS	24/33 PANCADAS	23/31 PANCADAS
ARAÇATUBA	4	10	190	13	33	24/37 PANCADAS	24/37 PANCADAS	24/37 CHUVAS RÁPIDAS	25/37 PANCADAS	24/36 PANCADAS
PRESIDENTE PRUDENTE	23	28	176	1	32	24/36 PANCADAS	25/37 CHUVAS RÁPIDAS	25/37 CHUVAS RÁPIDAS	25/38 CHUVAS RÁPIDAS	24/37 PANCADAS
MARÍLIA	0	12	185	13	60	21/35 PANCADAS	21/35 PANCADAS	20/36 CHUVAS RÁPIDAS	21/35 PANCADAS	21/33 PANCADAS
ARARAQUARA	17	49	242	0	38	20/34 PANCADAS	20/34 PANCADAS	21/35 PANCADAS	22/33 PANCADAS	21/32 PANCADAS
BARRETOS	7	48	233	12	55	21/36 PANCADAS	21/35 PANCADAS	22/37 PANCADAS	23/35 PANCADAS	22/34 PANCADAS
FRANCA	54	90	287	1	38	21/32 PANCADAS	21/31 PANCADAS	22/32 PANCADAS	22/31 PANCADAS	22/32 PANCADAS
ITAPEVA	0	18	171	3	42	21/34 PANCADAS	21/35 PANCADAS	21/36 PANCADAS	20/37 PANCADAS	21/36 PANCADAS

Legenda:

Referências de intensidade para as taxas de precipitação: (mm/h): fraca(0,1 a10); fraco-moderada (10 a 20); moderada (20 a 30); moderado forte (30 a 40); forte (acima de 40).

PARA DIVULGAR, PUBLICAR NO ÍNTEGRA OU CITAR FONTES
 CASA MILITAR- COORDENADORIA ESTADUAL DE PROTEÇÃO E DEFESA CIVIL
 SUPDEC- SUBSECRETARIA DE PROTEÇÃO E DEFESA CIVIL
 NGE- NÚCLEO DE GERENCIAMENTO DE EMERGÊNCIA - 24H

(11) 2193-8888
 METEOROLOGIA@SP.GOV.BR
 WWW.DEFESACIVIL.SP.GOV.BR

ADRIANA IWASHITA
 METEOROLOGISTA

ELISABETH DE OLIVEIRA NOGUEIRA
 1º SGT PM CHEFE DA EQUIPE "A"

WALTER CABELLO NETO
 CAP PM DIR NUAP