



INFORMAÇÕES E AVISOS METEOROLÓGICOS

As imagens de satélite mostram o céu com poucas nuvens pelo norte e leste de São Paulo. No litoral, há um pouco mais de nebulosidade, mas não há registros de precipitação pelo estado.

LEGENDA REDECS:

OBSERVAÇÃO

ATENÇÃO

ALERTA

AGITAÇÃO MARÍTIMA:

FRACO

MODERADO

FORTE

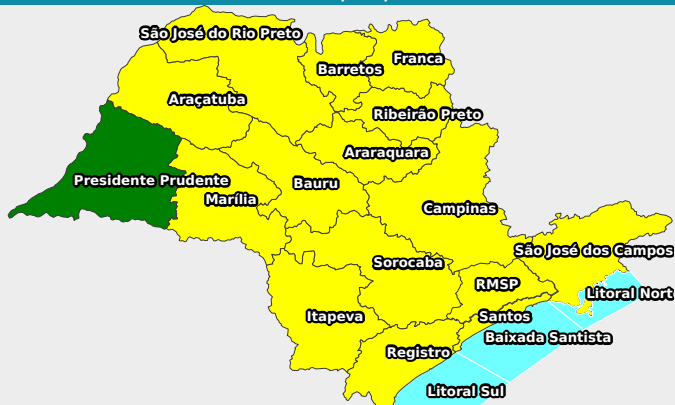
MUITO FORTE

SEM DADOS

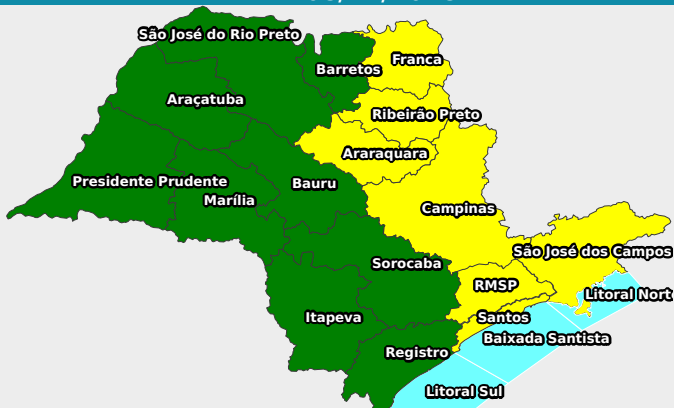
PREVISÃO PARA OS PROXIMOS DIAS

DATA: 07/12/2018

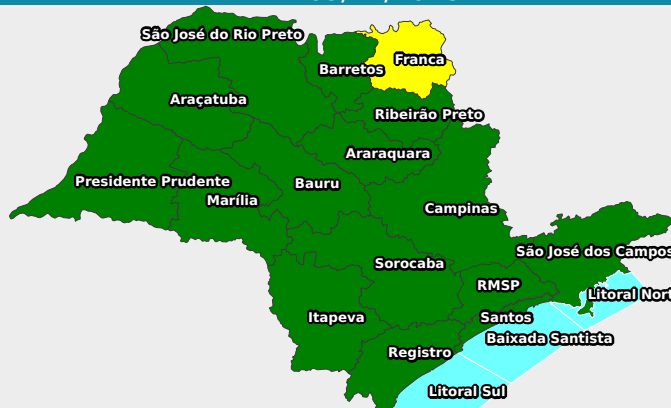
Na sexta-feira(07), o dia começa com predomínio de tempo firme e sol entre poucas nuvens, com chuvas isoladas pelo norte de São Paulo, mas uma nova área de instabilidade, que passa pela costa do Sudeste, causa chuvas por todo o Estado no fim do dia. No sábado (08), a área de instabilidade se move mais para norte e o tempo volta a ficar firme no oeste paulista. Já na faixa leste, chove de forma isolada e com menos intensidade. No domingo (09), a instabilidade já se afasta e o dia vai ser de sol entre nuvens com chuvas isoladas e rápidas. Na segunda-feira (10), o predomínio é de tempo firme em todo o Estado, com pancadas isoladas na RMSP, São José dos Campos, Franca e Ribeirão Preto. Na terça-feira (11), o céu continua limpo na maior parte do dia, com pancadas rápidas e isoladas apenas na divisa com Minas Gerais.



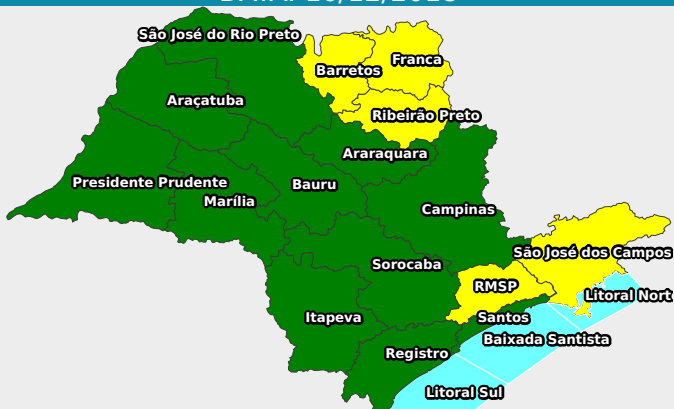
DATA: 08/12/2018



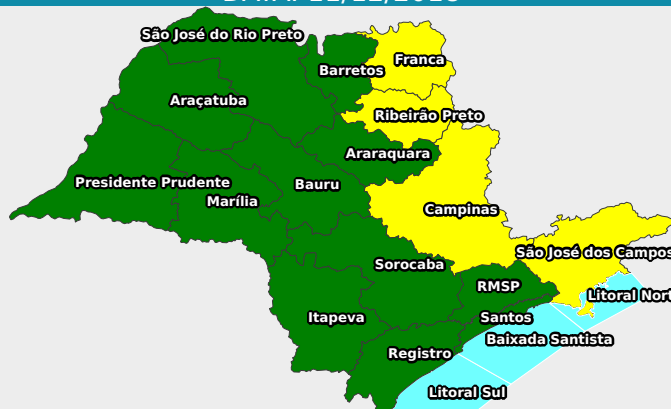
DATA: 09/12/2018



DATA: 10/12/2018



DATA: 11/12/2018



ALERTA DE RESSACA

Aviso NR 1045/2018 emitido dia 6 às 11h00: entre Florianópolis (SC) e Cabo de São Tomé (RJ) a partir do dia 8 às 13h00, válido até dia 9 às 13h00. Ondas de sudoeste/sudeste, com altura de 2,5 metros.

AGITAÇÃO MARÍTIMA E HORÁRIO DA MARÉ ALTA

REGIÃO	07/12	08/12	09/12
LITORAL SUL	*	*	*
BAIXADA SANTISTA	02h08min 14h26min	02h47min 14h51min	03h21min 15h08min
LITORAL NORTE	02h32min 13h58min	02h34min 14h26min	03h02min 14h51min

PRECIPITAÇÃO(MM)						PREVISÃO DO TEMPO E TEMPERATURA MIN./MAX. (°C)				
REGIONAL	ACUM. 3 DIAS	ACUM. MENSAL	MÉDIA	DIAS CONS. SEM CHUVA	UR(%)	07/12/18	08/12/18	09/12/18	10/12/18	11/12/18
RMSP	1	32	224	3	42	19/25 PANCADAS	17/22 NUBLADO C/ CHUVA	15/25 NUBLADO	18/29 POUCAS NUVENS	20/30 POUCAS NUVENS
REGISTRO	0	6	199	3	41	19/22 PANCADAS	18/21 PANCADAS	16/25 POUCAS NUVENS	18/29 POUCAS NUVENS	20/31 CÉU CLARO
SANTOS	11	14	181	2	46	20/22 PANCADAS	19/20 NUBLADO C/ CHUVA	18/24 NUBLADO	20/26 POUCAS NUVENS	22/27 CÉU CLARO
SÃO JOSÉ DOS CAMPOS	2	13	149	3	42	17/23 PANCADAS	15/20 PANCADAS	14/24 NUBLADO	16/28 POUCAS NUVENS	18/29 POUCAS NUVENS
SOROCABA	0	11	184	3	41	17/25 PANCADAS	15/22 PANCADAS	13/27 POUCAS NUVENS	15/30 POUCAS NUVENS	17/33 POUCAS NUVENS
CAMPINAS	0	25	236	3	39	18/26 PANCADAS	15/22 NUBLADO C/ CHUVA	13/24 CHUVAS RÁPIDAS	15/27 POUCAS NUVENS	18/29 POUCAS NUVENS
RIBEIRÃO PRETO	15	25	250	2	35	21/30 PANCADAS	19/28 PANCADAS	16/23 NUBLADO	16/28 CHUVAS RÁPIDAS	19/28 POUCAS NUVENS
BAURU	0	13	214	3	38	19/28 PANCADAS	17/24 POUCAS NUVENS	14/24 POUCAS NUVENS	16/28 POUCAS NUVENS	19/29 POUCAS NUVENS
SÃO JOSÉ DO RIO PRETO	3	12	199	3	37	23/30 PANCADAS	19/26 NUBLADO	17/24 POUCAS NUVENS	18/28 POUCAS NUVENS	21/28 POUCAS NUVENS
ARAÇATUBA	0	6	190	3	36	22/34 CHUVAS RÁPIDAS	19/29 POUCAS NUVENS	17/29 POUCAS NUVENS	18/31 POUCAS NUVENS	21/33 POUCAS NUVENS
PRESIDENTE PRUDENTE	0	5	176	4	35	21/32 POUCAS NUVENS	19/28 POUCAS NUVENS	17/29 POUCAS NUVENS	19/30 POUCAS NUVENS	21/33 POUCAS NUVENS
MARÍLIA	0	12	185	3	36	21/30 CHUVAS RÁPIDAS	19/26 POUCAS NUVENS	16/26 POUCAS NUVENS	18/29 POUCAS NUVENS	20/31 POUCAS NUVENS
ARARAQUARA	2	33	242	3	37	20/30 PANCADAS	17/26 POUCAS NUVENS	15/25 NUBLADO	16/29 POUCAS NUVENS	19/30 POUCAS NUVENS
BARRETOS	26	42	233	2	37	21/29 PANCADAS	18/25 NUBLADO	16/23 NUBLADO	17/28 CHUVAS RÁPIDAS	20/27 PANCADAS
FRANCA	2	36	287	3	35	17/27 PANCADAS	15/23 PANCADAS	13/20 CHUVAS RÁPIDAS	14/25 CHUVAS RÁPIDAS	16/25 PANCADAS
ITAPEVA	3	9	171	3	37	17/24 PANCADAS	14/21 NUBLADO	12/25 POUCAS NUVENS	14/28 POUCAS NUVENS	17/31 POUCAS NUVENS

Legenda:

Referências de intensidade para as taxas de precipitação: (mm/h): fraca(0,1 a10); fraco-moderada (10 a 20); moderada (20 a 30); moderado forte (30 a 40); forte (acima de 40).

PARA DIVULGAR, PUBLICAR NO ÍNTEGRA OU CITAR FONTES
CASA MILITAR- COORDENADORIA ESTADUAL DE PROTEÇÃO E DEFESA CIVIL
SUPDEC- SUBSECRETARIA DE PROTEÇÃO E DEFESA CIVIL
NGE- NÚCLEO DE GERENCIAMENTO DE EMERGÊNCIA - 24H

(11) 2193-8888
METEOROLOGIA@SP.GOV.BR
WWW.DEFESACIVIL.SP.GOV.BR

LUCAS CANTOS NASCIMENTO DE ALMEIDA
METEOROLOGISTA

JULIANA DE CÁSSIA ANTUNES DE JESUS
1º SGT PM CHEFE DA EQUIPE "C"

EDUARDO CESAR FERNANDES FILHO
CAP PM DIR NGE