



INFORMAÇÕES E AVISOS METEOROLÓGICOS

Céu nublado, com chuva no oeste, norte e leste de São Paulo, além da faixa litorânea. As temperaturas ficam amenas.

LEGENDA REDECS:

OBSERVAÇÃO

ATENÇÃO

ALERTA

AGITAÇÃO MARÍTIMA:

FRACO

MODERADO

FORTE

MUITO FORTE

SEM DADOS

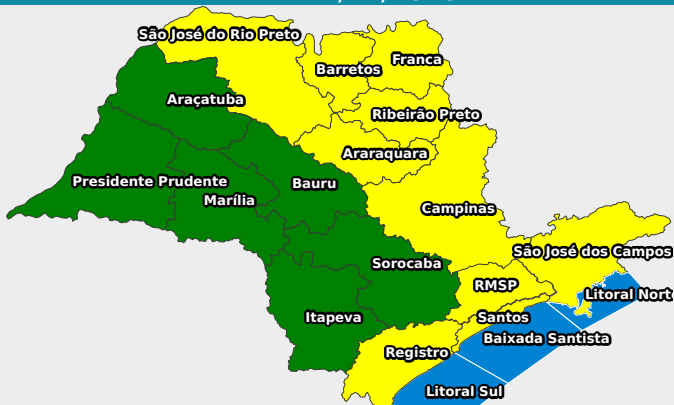
PREVISÃO PARA OS PROXIMOS DIAS

DATA: 20/11/2018

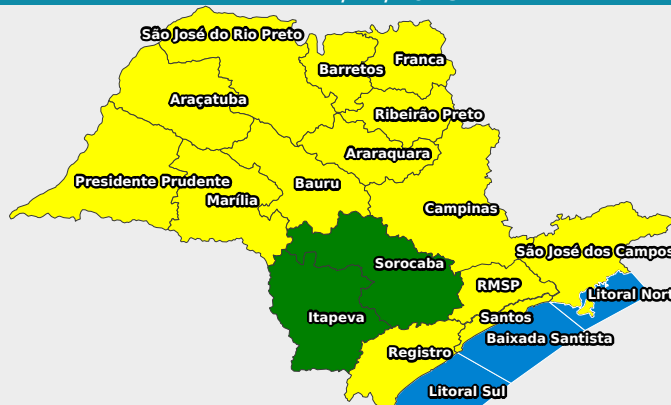
A frente fria se afasta de São Paulo, mas o tempo continua instável nos próximos dias. Na terça-feira (20), chove forte no norte e leste do Estado, com possibilidade para alagamentos. O tempo nublado e com chuva fraca também persiste na faixa litorânea. Na quarta-feira (21), chove forte do noroeste ao extremo leste paulista, à tarde. Na quinta-feira (22), o sol volta a aparecer, mas a combinação de calor e umidade provoca pancadas de chuva fortes, rápidas e isoladas na maioria das regionais. A mesma condição é válida pra sexta-feira (23), quando há risco para temporais no oeste paulista. No sábado (24), uma área de baixa pressão volta a provocar chuva generalizada em grande parte do Estado, com grandes volumes previstos para a divisa com o Paraná.



DATA: 21/11/2018



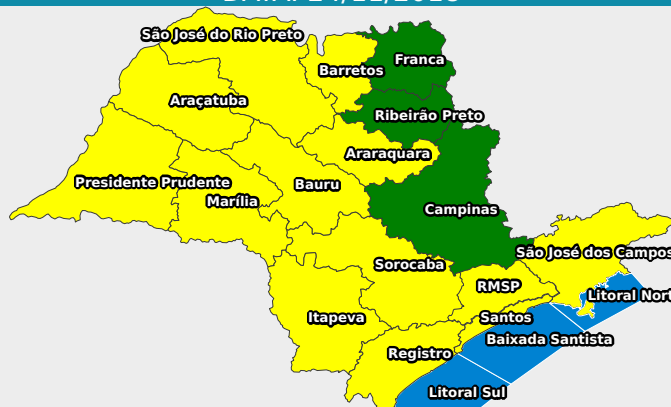
DATA: 22/11/2018



DATA: 23/11/2018



DATA: 24/11/2018



ALERTA DE RESSACA

Segundo a Marinha do Brasil, não há alerta vigente de ressaca no litoral de São Paulo.

AGITAÇÃO MARÍTIMA E HORÁRIO DA MARÉ ALTA

REGIÃO	20/11	21/11	22/11
LITORAL SUL	00h15 12h31	01h01 13h06	01h28 13h32
BAIXADA SANTISTA	01h11min 13h08min	01h49min 13h38min	02h23min 14h04min
LITORAL NORTE	00h47min 12h58min	01h19min 13h30min	01h53min 13h47min

PRECIPITAÇÃO(MM)				DIAS CONS. SEM CHUVA	UR(%)	PREVISÃO DO TEMPO E TEMPERATURA MIN./MAX. (°C)				
REGIONAL	ACUM. 3 DIAS	ACUM. MENSAL	MÉDIA			20/11/18	21/11/18	22/11/18	23/11/18	24/11/18
RMSP	0	13	137	17	77	16/19 CHUVISCOS	18/22 PANCADAS	19/26 PANCADAS	19/27 PANCADAS	20/27 PANCADAS
REGISTRO	39	65	141	0	82	18/21 CHUVISCOS	19/24 NUBLADO C/ CHUVA	21/32 PANCADAS	21/31 PANCADAS	22/29 PANCADAS
SANTOS	1	102	110	3	71	20/21 NUBLADO C/ CHUVA	21/27 NUBLADO C/ CHUVA	22/32 PANCADAS	23/31 PANCADAS	23/31 PANCADAS
SÃO JOSÉ DOS CAMPOS	13	109	140	2	65	16/19 NUBLADO C/ CHUVA	18/24 PANCADAS	18/28 PANCADAS	19/28 PANCADAS	19/28 PANCADAS
SOROCABA	3	8	132	17	85	15/18 NUBLADO C/ CHUVA	16/22 CHUVAS RÁPIDAS	17/29 PANCADAS	18/29 PANCADAS	19/29 PANCADAS
CAMPINAS	6	44	147	6	83	17/18 NUBLADO C/ CHUVA	17/23 PANCADAS	17/27 CHUVAS	18/28 PANCADAS	19/28 PANCADAS
RIBEIRÃO PRETO	1	117	167	3	85	19/23 CHUVAS	19/24 CHUVAS	18/28 PANCADAS	19/29 PANCADAS	19/29 PANCADAS
BAURU	9	22	137	0	95	17/22 NUBLADO	18/21 NUBLADO	18/27 PANCADAS	18/28 PANCADAS	19/28 CHUVAS
SÃO JOSÉ DO RIO PRETO	29	207	112	0	93	19/26 PANCADAS	20/23 PANCADAS	19/27 PANCADAS	19/28 PANCADAS	20/30 PANCADAS
ARAÇATUBA	24	111	127	0	101	19/26 NUBLADO	20/24 NUBLADO	19/28 PANCADAS	20/30 PANCADAS	20/29 PANCADAS
PRESIDENTE PRUDENTE	14	15	130	0	90	18/27 NUBLADO	20/25 POUCAS NUUVENS	20/29 PANCADAS	21/30 PANCADAS	22/26 CHUVAS
MARÍLIA	9	17	146	0	94	17/25 NUBLADO	19/24 POUCAS NUUVENS	20/29 PANCADAS	20/30 PANCADAS	21/29 PANCADAS
ARARAQUARA	7	63	154	7	89	18/21 PANCADAS	18/22 PANCADAS	18/27 PANCADAS	18/28 PANCADAS	19/29 PANCADAS
BARRETOS	0	1	157	30	87	20/24 CHUVAS	19/23 CHUVAS	18/26 PANCADAS	18/28 PANCADAS	19/30 PANCADAS
FRANCA	24	149	189	0	81	17/21 CHUVAS	16/22 CHUVAS	15/25 PANCADAS	16/26 PANCADAS	16/27 PANCADAS
ITAPEVA	1	6	110	22	90	14/22 POUCAS NUUVENS	15/20 CHUVAS RÁPIDAS	17/27 PANCADAS	17/27 PANCADAS	18/25 PANCADAS

Legenda:

Referências de intensidade para as taxas de precipitação: (mm/h): fraca(0,1 a10); fraco-moderada (10 a 20); moderada (20 a 30); moderado forte (30 a 40); forte (acima de 40).

 PARA DIVULGAR, PUBLICAR NO ÍNTEGRA OU CITAR FONTES
 CASA MILITAR- COORDENADORIA ESTADUAL DE PROTEÇÃO E DEFESA CIVIL
 SUPDEC- SUBSECRETARIA DE PROTEÇÃO E DEFESA CIVIL
 NGE- NÚCLEO DE GERENCIAMENTO DE EMERGÊNCIA - 24H

 (11) 2193-8888
 METEOROLOGIA@SP.GOV.BR
 WWW.DEFESACIVIL.SP.GOV.BR

 EDUARDO M. GONÇALVES DUTRA
 METEOROLOGISTA

 ELISABETH DE OLIVEIRA NOGUEIRA
 1º SGT PM CHEFE DA EQUIPE "A"

 EDUARDO CESAR FERNANDES FILHO
 CAP PM DIR NGE