



## INFORMAÇÕES E AVISOS METEOROLÓGICOS

A imagem de satélite mostra maior quantidade de nuvens apenas na faixa leste e divisa com Minas. No interior, predomínio de sol e tempo seco, com umidade relativa entre 20 e 30%.

LEGENDA REDECS:

OBSERVAÇÃO

ATENÇÃO

ALERTA

AGITAÇÃO MARÍTIMA:

FRACO

MODERADO

FORTE

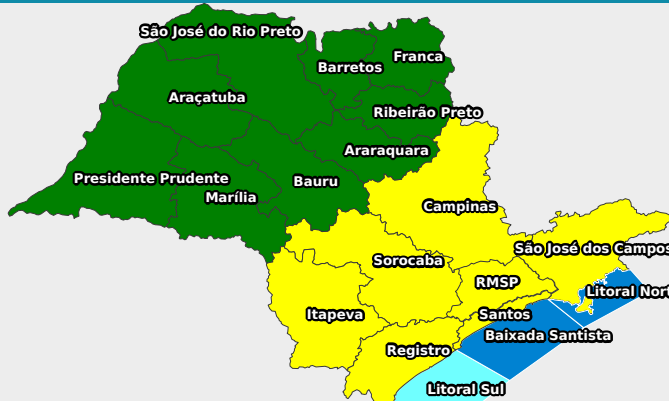
MUITO FORTE

SEM DADOS

### PREVISAO PARA OS PROXIMOS DIAS

DATA: 13/09/2018

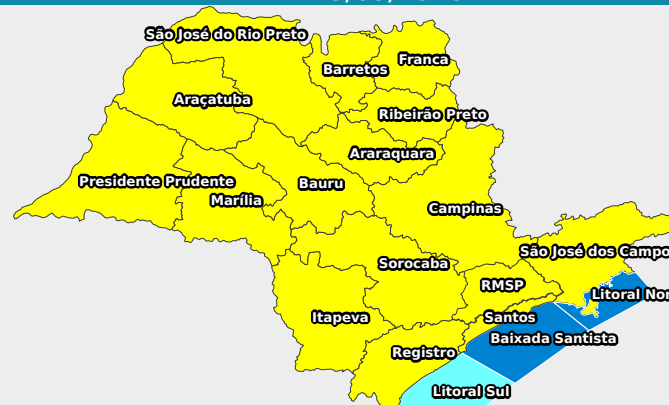
Amanhã (13), novas áreas de instabilidade se formam no sul do País e propagam pancadas de chuva para a faixa leste a partir da tarde. Podem conter pontos fortes, rajadas de vento e descargas elétricas. Na sexta (14), o tempo permanece instável e com chuvas a qualquer hora do dia nas regiões próximas ao litoral. No interior elas vem de forma mais rápida e isolada. No sábado (15), as chuvas ocorrem dispersas por todo o Estado, mas principalmente na faixa leste, divisa com o Paraná e noroeste. No domingo (16), o tempo permanece instável, com chuvas mais generalizadas ao longo do dia. Na segunda (17), as instabilidades perdem força, mas ainda chove na faixa leste e ao longo da divisa com o sul de Minas.



DATA: 14/09/2018



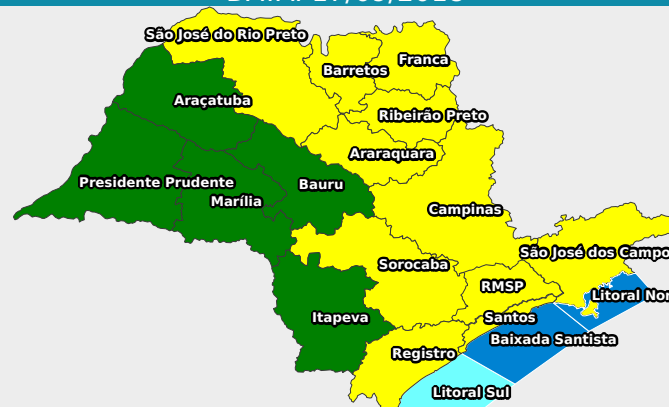
DATA: 15/09/2018



DATA: 16/09/2018



DATA: 17/09/2018



### ALERTA DE RESSACA

Não há alerta vigente da Marinha.

**AGITAÇÃO MARÍTIMA E HORÁRIO DA MARÉ ALTA**

REGIÃO	13/09	14/09	15/09
LITORAL SUL	*	*	*
BAIXADA SANTISTA	04h00min 16h36min	04h30min 16h54min	05h04min 17h06min
LITORAL NORTE	03h49min 16h00min	04h24min 16h19min	05h06min 16h56min

PRECIPITAÇÃO(MM)						PREVISÃO DO TEMPO E TEMPERATURA MIN./MAX. (°C)				
REGIONAL	ACUM. 3 DIAS	ACUM. MENSAL	MÉDIA	DIAS CONS. SEM CHUVA	UR(%)	13/09/18	14/09/18	15/09/18	16/09/18	17/09/18
RMSP	0	24	85	7	54	16/27 PANCADAS	18/24 CHUVAS	14/22 PANCADAS	14/21 CHUVAS RÁPIDAS	13/21 POUCAS NUVENS
REGISTRO	0	2	125	18	68	18/25 NUBLADO C/ CHUVA	19/26 NUBLADO C/ CHUVA	18/28 PANCADAS	18/27 CHUVAS RÁPIDAS	17/27 POUCAS NUVENS
SANTOS	0	8	145	7	59	19/28 PANCADAS	20/26 NUBLADO C/ CHUVA	20/27 PANCADAS	20/26 CHUVAS RÁPIDAS	19/26 POUCAS NUVENS
SÃO JOSÉ DOS CAMPOS	0	11	64	7	53	16/29 PANCADAS	18/27 PANCADAS	17/27 PANCADAS	17/25 CHUVAS RÁPIDAS	16/25 POUCAS NUVENS
SOROCABA	0	5	68	7	52	15/26 PANCADAS	17/24 NUBLADO C/ CHUVA	16/25 CHUVAS	16/24 CHUVAS RÁPIDAS	15/24 POUCAS NUVENS
CAMPINAS	0	8	60	7	44	15/29 PANCADAS	18/26 NUBLADO C/ CHUVA	17/25 PANCADAS	17/24 PANCADAS	15/26 POUCAS NUVENS
RIBEIRÃO PRETO	0	0	66	25	21	20/32 PANCADAS	20/32 PANCADAS	19/31 PANCADAS	19/23 PANCADAS	18/28 CHUVAS RÁPIDAS
BAURU	0	3	90	18	31	17/33 PANCADAS	19/32 PANCADAS	17/25 CHUVAS	18/26 PANCADAS	16/29 POUCAS NUVENS
SÃO JOSÉ DO RIO PRETO	0	3	57	17	17	22/33 PANCADAS	21/34 PANCADAS	20/32 NUBLADO	20/25 CHUVAS	19/28 POUCAS NUVENS
ARAÇATUBA	0	0	68	18	17	20/36 POUCAS NUVENS	21/37 PANCADAS	19/31 PANCADAS	20/27 PANCADAS	19/30 POUCAS NUVENS
PRESIDENTE PRUDENTE	0	1	84	18	23	19/34 POUCAS NUVENS	22/34 PANCADAS	19/26 CHUVAS	19/26 PANCADAS	18/29 POUCAS NUVENS
MARÍLIA	0	4	81	17	28	19/33 PANCADAS	20/32 PANCADAS	18/25 CHUVAS	19/24 PANCADAS	18/28 POUCAS NUVENS
ARARAQUARA	0	0	62	18	27	19/33 PANCADAS	20/33 PANCADAS	18/30 PANCADAS	18/26 PANCADAS	17/29 POUCAS NUVENS
BARRETOS	0	0	58	17	16	22/33 PANCADAS	21/34 PANCADAS	21/33 NUBLADO	20/25 CHUVAS	19/28 CHUVAS RÁPIDAS
FRANCA	0	0	67	18	18	17/31 PANCADAS	17/31 PANCADAS	17/32 PANCADAS	17/23 CHUVAS	15/26 CHUVAS RÁPIDAS
ITAPEVA	0	14	94	7	59	15/27 PANCADAS	15/21 PANCADAS	15/22 PANCADAS	14/23 CHUVAS RÁPIDAS	14/25 POUCAS NUVENS

**Legenda:**

Referências de intensidade para as taxas de precipitação: (mm/h): fraca(0,1 a10); fraco-moderada (10 a 20); moderada (20 a 30); moderado forte (30 a 40); forte (acima de 40).

PARA DIVULGAR, PUBLICAR NO ÍNTEGRA OU CITAR FONTES  
CASA MILITAR- COORDENADORIA ESTADUAL DE PROTEÇÃO E DEFESA CIVIL  
SUPDEC- SUBSECRETARIA DE PROTEÇÃO E DEFESA CIVIL  
NGE- NÚCLEO DE GERENCIAMENTO DE EMERGÊNCIA - 24H

(11) 2193-8888  
METEOROLOGIA@SP.GOV.BR  
WWW.DEFESACIVIL.SP.GOV.BR

ADRIANA IWASHITA  
METEOROLOGISTA

VALDEQUE JOSÉ MELO  
1º SGT PM CHEFE DA EQUIPE "B"

EDUARDO CESAR FERNANDES FILHO  
CAP PM DIR NGE