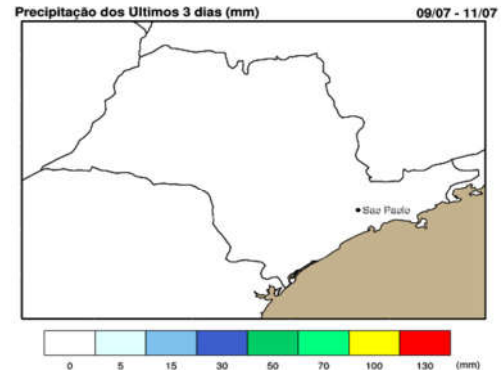




Elaborado: 11/07/2017 às 16h47

IMAGEM DE SATÉLITE E ACUMULADO DE CHUVA DAS ÚLTIMAS 72 HORAS



INFORMAÇÕES E AVISOS METEOROLÓGICOS

A imagem de satélite mostra pouca nebulosidade sobre o Estado, devido à atuação de uma massa de seco, que inibe a formação de nuvens de chuva e que deve continuar influenciando o tempo durante a semana. Neste momento, não há registro de chuvas no radar.

PREVISÃO PARA 5 DIAS

Quarta (12/07): Devido ao predomínio do sol desde cedo, aos poucos as temperaturas ficam mais agradáveis no período da tarde. A ausência de cobertura de nuvens ainda deixa as manhãs e as noites frias, mas não estão previstas chuvas.

Quinta (13/07): O tempo permanece estável e sem previsão de chuvas em todo o Estado. O sol continua predominando ao longo do dia, ficando com temperaturas entre amenas a agradáveis, voltando a cair rapidamente de noite.

Sexta (14/07): O dia começa com um pouco de sensação de frio, mas a presença do sol desde cedo, melhora o tempo e deixa as temperaturas agradáveis de tarde. De noite ainda faz frio. Não há previsão de chuvas.

Sábado (15/07): O sol predomina entre nuvens e mantém o tempo agradável de tarde. As noites seguem frias e não há previsão de chuvas significativas.

Domingo (16/07): As temperaturas começam baixas novamente, mas o sol aparece entre poucas nuvens e favorece a elevação das temperaturas, que ficam agradáveis de tarde. De noite elas voltam a cair. Não estão previstas chuvas.

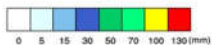
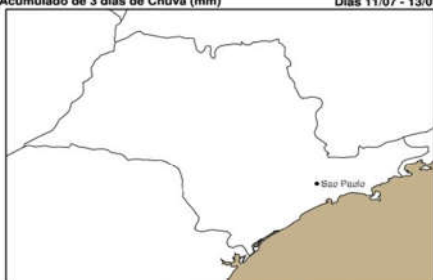


TEMPO E PRECIPITAÇÃO

Regional	Precipitação (mm)			Dias cons. Sem chuva	UR (%)	Previsão do Tempo e Temperatura Mín./Máx. (°C)									
	Acum. 3 dias	Acum. mensal	Média			12/07		13/07		14/07		15/07		16/07	
RMSP	0	0	44.1	20	54	PN	10/24	CC	12/24	CC	10/23	CC	12/23	CC	10/22
Registro	0	1.2	75.8	7	63	CC	15/28	PN	15/25	PN	13/26	PN	14/27	CC	15/27
Santos	0	16.5	112.4	9	60	CC	18/27	CC	17/26	PN	17/26	CC	18/27	CC	18/27
SJCampos	0	2.9	60	8	58	CC	12/24	CC	10/23	CC	11/23	CC	11/23	CC	11/24
Sorocaba	0	0	39.6	27	54	CC	11/25	PN	10/23	PN	10/24	PN	10/24	CC	11/24
Campinas	0	0	23.7	27	47	CC	12/25	CC	12/24	PN	11/25	CC	11/23	CC	10/23
Rib. Preto	0	0	24.5	49	45	PN	13/28	CC	13/27	CC	13/27	CC	13/26	CC	12/26
Bauru	0	0	21.5	27	48	CC	13/26	CC	13/25	CC	12/25	CC	13/25	CC	12/24
SJRP	0	0	14.8	28	43	PN	15/28	PN	15/27	CC	14/27	CC	15/27	CC	14/26
Araçatuba	0	0	22.6	27	44	PN	15/29	PN	15/29	CC	14/28	CC	15/28	CC	15/27
P.Prudente	0	0	34.9	27	46	CC	16/28	CC	17/27	CC	16/27	CC	17/27	CC	16/26
Marília	0	0	31.8	19	47	CC	15/28	CC	15/27	CC	14/27	CC	14/27	CC	14/26
Araraquara	0	0	20.5	28	47	PN	11/27	CC	12/26	CC	11/25	CC	11/25	CC	10/24
Barretos	0	0	14.6	28	42	PN	11/28	PN	11/27	CC	11/26	CC	11/26	CC	10/25
Franca	0	0	21.9	27	46	PN	10/24	CC	10/23	CC	10/23	CC	10/22	CC	9/22
Itapeva	0	0	58.1	20	54	PN	10/24	CC	12/24	CC	10/23	CC	12/23	CC	10/22

PREVISÃO DE CHUVA PARA AS PRÓX. 72 HS

Acumulado de 3 dias de Chuva (mm) Dias 11/07 - 13/07



Obs.: Para divulgar, publicar na Íntegra ou citar a fonte.
Casa Militar - Gabinete do Governador do Estado de São Paulo
Coordenadoria Estadual da Defesa Civil
NGE - Núcleo de Gerenciamento de Emergências - 24h
(11)2193-8888
meteorologia@sp.gov.br
www.defesacivil.sp.gov.br

TABUA DE MARÉS - HORÁRIO DAS CHEIAS E AGITAÇÃO MARÍTIMA

	12/07		13/07		14/07	
	Maré	Agit.	Maré	Agit.	Maré	Agit.
Lit. Sul	*	Fraco	*	Fraco	*	Fraco
Baix. Sant.	03h54 17h02	Fraco	04h15 17h41	Fraco	04h45 18h19	Fraco
Lit. Norte	03h36 16h09	Moderado	04h04 16h39	Fraco	04h34 17h09	Fraco

* O DHN não fornece marés para o Litoral Sul.

Legenda:

PN - Parcialmente Nublado; CC - Céu Claro; NB - Nublado; CH - Chuva; CV - Chuvisco; EN - Encoberto; PC - Pancada de Chuva; PI - Pancada Isolada; NC - Nublado com Chuva; GE - Geadas; AC - Acumulado do mês até o presente; Média - Média climatológica do mês.

ADRIANA IWASHITA
Meteorologista

MARCIO LOURENÇO GONÇALVES
Subten PM Chefe da Equipe "B"

EDUARDO CESAR FERNANDES FILHO
Cap PM Dir NGE