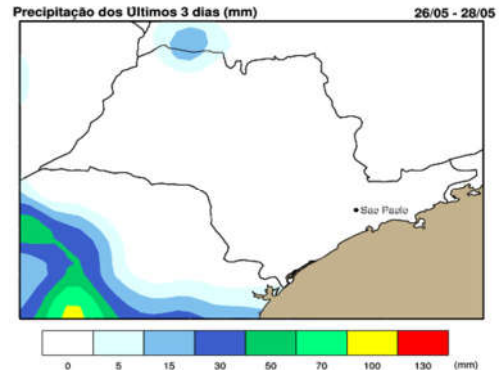




Elaborado: 28/05/2017 às 17h14

IMAGEM DE SATÉLITE E ACUMULADO DE CHUVA DAS ÚLTIMAS 72 HORAS



INFORMAÇÕES E AVISOS METEOROLÓGICOS

A imagem de satélite mostra a frente fria se afastando para o oceano, deixando apenas nebulosidade na faixa leste e no centro-sul do Estado. Entretanto, esse sistema não causa chuvas significativas. Neste momento, não há registro de precipitação no radar.

PREVISÃO PARA 5 DIAS

Segunda (29/05): O sistema frontal se afasta para o oceano e os ventos passam a soprar do interior, que, associados com o predomínio do sol ao longo do dia, favorecem a elevação das temperaturas, que ficam entre agradáveis na faixa leste a elevadas no interior. Não há previsão de chuvas.

Terça (30/05): As condições do tempo não mudam muito, o sol predomina ao longo do dia, elevando as temperaturas, que ficam agradáveis na faixa leste e elevadas no interior. Possibilidade remota de chuva apenas no centro-sul e leste do Estado.

Quarta (31/05): Uma frente fria se forma no sul do País e consegue avançar para o sudeste. A partir da tarde, ocorrem pancadas de chuva na divisa com o Paraná e se deslocam para o leste durante a noite e madrugada. As chuvas podem conter pontos mais intensos de curta duração, rajadas de vento e descargas elétricas.

Quinta (01/06): As chuvas associadas com a passagem da frente fria perdem força de manhã e se deslocam para o leste de tarde, chovendo ao longo da divisa com Minas. Nas demais regiões, apenas variação da nebulosidade.

Sexta (02/06): A frente fria se afasta para o oceano e as condições para chuva diminuem. Apenas no final do dia, os ventos passam a soprar do oceano, e podem ocorrer chuviscos nas regiões próximas ao litoral. As temperaturas entram em declínio.

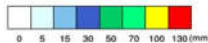
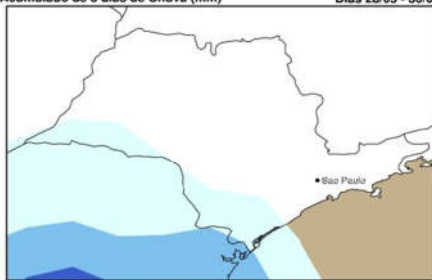


TEMPO E PRECIPITAÇÃO

Regional	Precipitação (mm)			Dias cons. Sem chuva	UR (%)	Previsão do Tempo e Temperatura Mín./Máx. (°C)									
	Acum. 3 dias	Acum. mensal	Média			29/05	30/05	31/05	01/06		02/06				
RMSP	0	152.8	73.6	6	74	PI	18/24	PN	14/25	NB	14/23	NB	15/22	PN	13/19
Registro	0	74	106.5	6	87	PI	20/26	PI	18/29	NC	19/24	NB	19/24	PN	18/27
Santos	0	136.6	171.3	5	80	NB	21/27	PN	20/28	PN	20/26	NB	20/25	PC	20/27
SJCampos	0	138.3	74.2	5	73	NB	16/25	PN	16/26	PN	14/24	NB	16/23	PC	16/24
Sorocaba	0	202	65.4	6	77	NB	18/25	PN	15/25	PN	15/22	NB	16/22	PC	14/22
Campinas	0	205.9	43.9	5	66	NB	17/25	PN	13/24	PN	12/23	NB	14/22	PC	13/21
Rib. Preto	0	142.5	39.8	5	58	PN	16/27	PN	15/26	PN	14/27	PN	14/25	PC	15/26
Bauru	0	167.2	43.3	6	64	NB	19/25	PN	16/25	PN	15/25	PN	16/24	PN	15/22
SJRP	0	143.6	44.4	5	55	PN	18/27	PN	16/27	PN	16/26	PN	15/25	PN	17/26
Araçatuba	0	164.1	41.8	5	60	PI	20/28	PN	17/27	PN	17/27	PN	16/26	PC	16/23
P.Prudente	0	163.2	61.6	6	65	PI	20/28	PN	17/27	PN	17/27	PN	17/26	PC	14/21
Marília	0	234	58	6	64	PI	20/28	PN	17/27	PN	16/27	PN	17/26	PN	16/23
Araraquara	0	92.2	46.4	6	58	NB	17/26	PN	15/25	PN	15/25	PN	15/24	PN	15/24
Barretos	0	83.4	44.2	6	54	PN	16/26	PN	15/26	CC	15/26	PN	14/25	PC	16/25
Franca	0	109.5	57.4	6	58	PN	12/25	PN	12/25	CC	10/25	PN	10/24	PC	12/25
Itapeva	0	165	95.6	6	74	PI	18/24	PN	14/25	NB	14/23	NB	15/22	PN	13/19

PREVISÃO DE CHUVA PARA AS PRÓX. 72 HS

Acumulado de 3 dias de Chuva (mm) Dias 28/05 - 30/05



Fonte: DDFEN/CEAD/DFV

Obs.: Para divulgar, publicar na Íntegra ou citar a fonte.
Casa Militar - Gabinete do Governador do Estado de São Paulo
Coordenadoria Estadual da Defesa Civil
NGE - Núcleo de Gerenciamento de Emergências - 24h
(11)2193-8888
meteorologia@sp.gov.br
www.defesacivil.sp.gov.br

TABUA DE MARÉS - HORÁRIO DAS CHEIAS E AGITAÇÃO MARÍTIMA

	29/05		30/05		31/05	
	Maré	Agit.	Maré	Agit.	Maré	Agit.
Lit. Sul	*	Fraco	*	Fraco	*	Fraco
Baix. Sant.	03h56 18h15	Moderado	04h17 19h17	Fraco	04h41 22h09	Fraco
Lit. Norte	03h11 19h32	Moderado	03h53 20h58	Moderado	04h30 22h08	Moderado

* O DHN não fornece marés para o Litoral Sul.

Legenda:

PN - Parcialmente Nublado; CC - Céu Claro; NB - Nublado; CH - Chuva; CV - Chuvisco; EN - Encoberto; PC - Pancada de Chuva; PI - Pancada Isolada; NC - Nublado com Chuva; GE - Geadas; AC - Acumulado do mês até o presente; Média - Média climatológica do mês.

ADRIANA IWASHITA Meteorologista	MARIA CLARET TEIXEIRA GOÉS SANTOS 3º Sgt PM Chefe da Equipe "D"	WALTER CABELLO NETO 1º Ten PM Dir NuAp
---	---	--