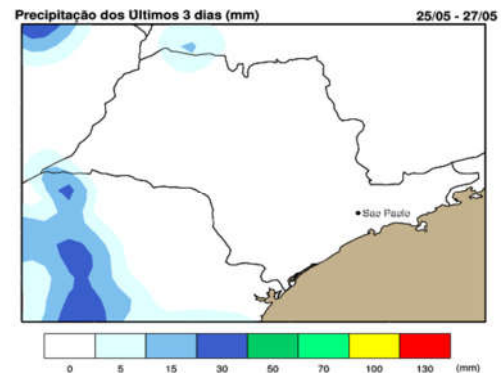




Elaborado: 27/05/2017 às 17h11

## IMAGEM DE SATÉLITE E ACUMULADO DE CHUVA DAS ÚLTIMAS 72 HORAS



### INFORMAÇÕES E AVISOS METEOROLÓGICOS

A imagem de satélite mostra uma frente fria no sul do País, que propaga bastante nebulosidade para a faixa leste e sul do Estado. Entretanto, esse sistema não deve avançar para o sudeste e causar chuvas significativas. Neste momento, não há registro de chuvas no radar.

### PREVISÃO PARA 5 DIAS

**Domingo (28/05):** Novas áreas de instabilidade se formam no sul do País e propagam instabilidades para a divisa do Paraná, onde há chances baixas de ocorrer pancadas a partir da tarde. Nas demais regiões, o sol aparece entre nuvens e as condições não mudam.

**Segunda (29/05):** O sistema frontal se afasta para o oceano e os ventos passam a soprar do interior, que, associados com o predomínio do sol ao longo do dia, favorecem a elevação das temperaturas, que ficam entre agradáveis na faixa leste e elevadas no interior. Não há previsão de chuvas.

**Terça (30/05):** As condições do tempo não mudam muito, o sol predomina ao longo do dia, elevando as temperaturas, que ficam agradáveis na faixa leste e elevadas no interior. Possibilidade remota de chuva apenas no centro-sul e leste do Estado.

**Quarta (31/05):** Uma frente fria se forma no sul do País e consegue avançar para o sudeste. A partir da tarde, ocorrem pancadas de chuva na divisa com o Paraná e se deslocam para o leste durante a noite e madrugada. As chuvas podem conter pontos mais intensos de curta duração, rajadas de vento e descargas elétricas.

**Quinta (01/06):** As chuvas associadas com a passagem da frente fria perdem força de manhã e se deslocam para o leste de tarde, chovendo ao longo da divisa com Minas. Nas demais regiões, apenas variação da nebulosidade.

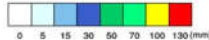
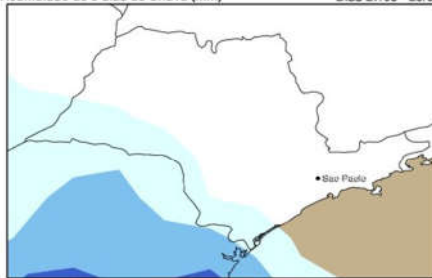


### TEMPO E PRECIPITAÇÃO

Regional	Precipitação (mm)			Dias cons. Sem chuva	UR (%)	Previsão do Tempo e Temperatura Mín./Máx. (°C)									
	Acum. 3 dias	Acum. mensal	Média			28/05	29/05		30/05		31/05		01/06		
<b>RMS</b>	0	152.8	73.6	5	77	PI	17/26	PI	18/24	PN	14/25	NB	15/23	NB	15/22
<b>Registro</b>	0	74	106.5	5	75	PI	22/27	PI	20/26	PI	18/29	NB	19/24	NB	19/24
<b>Santos</b>	0	136.6	171.3	4	68	PI	22/29	NB	21/27	PN	20/28	PN	20/26	NB	20/25
<b>SJCampos</b>	0	138.3	74.2	4	70	PN	18/26	NB	16/25	PN	16/26	PN	14/24	NB	16/23
<b>Sorocaba</b>	0	202	65.4	5	76	PI	18/26	NB	18/25	PN	15/25	PN	15/23	NB	16/22
<b>Campinas</b>	0	205.9	43.9	4	73	PI	16/26	NB	17/25	PN	13/24	PN	12/24	NB	14/22
<b>Rib. Preto</b>	0	142.5	39.8	4	63	PN	17/29	PN	16/27	PN	15/26	PN	14/27	PN	14/25
<b>Bauru</b>	0	167.2	43.3	5	68	PI	18/27	NB	19/25	PN	16/25	PN	15/26	PN	16/24
<b>SJRP</b>	0	143.6	44.4	4	60	PN	20/29	PN	18/27	PN	16/27	PN	16/27	PN	15/25
<b>Araçatuba</b>	0	164.1	41.8	4	63	PI	20/29	PI	20/28	PN	17/27	PN	17/27	PN	16/26
<b>P.Prudente</b>	0	163.2	61.6	5	66	PI	21/29	PI	20/28	PN	17/27	PN	17/27	PN	17/26
<b>Marília</b>	0	234	58	5	67	PI	20/29	PI	20/28	PN	17/27	PN	16/27	PN	17/26
<b>Araraquara</b>	0	92.2	46.4	5	63	PN	18/27	NB	17/26	PN	15/25	PN	15/26	PN	15/24
<b>Barretos</b>	0	83.4	44.2	5	60	PN	18/28	PN	16/26	PN	15/26	PN	15/26	PN	14/25
<b>Franca</b>	0	109.5	57.4	5	64	PN	14/27	PN	12/25	PN	12/25	PN	10/26	PN	10/24
<b>Itapeva</b>	0	165	95.6	5	77	PI	17/26	PI	18/24	PN	14/25	NB	15/23	NB	15/22

#### PREVISÃO DE CHUVA PARA AS PRÓX. 72 HS

Acumulado de 3 dias de Chuva (mm) Dias 27/05 - 29/05



Fonte: GFZENCAS/DFZ  
Obs.: Para divulgar, publicar na Íntegra ou citar a fonte.  
Casa Militar - Gabinete do Governador do Estado de São Paulo  
Coordenadoria Estadual da Defesa Civil  
NGE - Núcleo de Gerenciamento de Emergências - 24h  
(11)2193-8888  
[meteorologia@sp.gov.br](mailto:meteorologia@sp.gov.br)  
[www.defesacivil.sp.gov.br](http://www.defesacivil.sp.gov.br)

#### TABUA DE MARÉS - HORÁRIO DAS CHEIAS E AGITAÇÃO MARÍTIMA

	28/05		29/05		30/05	
	Maré	Agit.	Maré	Agit.	Maré	Agit.
<b>Lit. Sul</b>	*	Fraco	*	Fraco	*	Fraco
<b>Baix. Sant.</b>	03h34 17h30	Fraco	03h56 18h15	Moderado	04h17 19h17	Fraco
<b>Lit. Norte</b>	02h45 17h54	Fraco	03h11 19h32	Moderado	03h53 20h58	Moderado

\* O DHN não fornece marés para o Litoral Sul.

#### Legenda:

PN - Parcialmente Nublado; CC - Céu Claro; NB - Nublado; CH - Chuva; CV - Chuvisco; EN - Encoberto; PC - Pancada de Chuva; PI - Pancada Isolada; NC - Nublado com Chuva; GE - Geadas; AC - Acumulado do mês até o presente; Média - Média climatológica do mês.

<b>ADRIANA IWASHITA</b> Meteorologista	<b>MARCIO LOURENÇO GONÇALVES</b> Subten PM Chefe da Equipe "A"	<b>WALTER CABELLO NETO</b> 1º Ten PM Dir NuAp
---	---	--