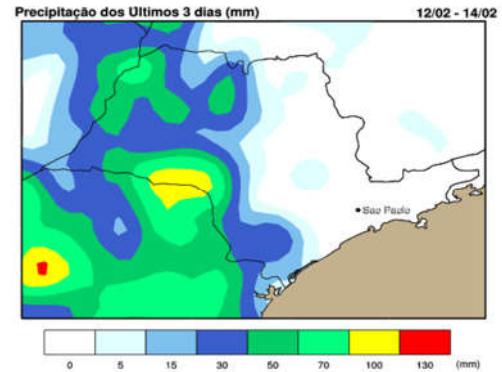




IMAGEM DE SATÉLITE E ACUMULADO DE CHUVA DAS ÚLTIMAS 72 HORAS



INFORMAÇÕES E AVISOS METEOROLÓGICOS

No decorrer da semana os ventos canalizam o calor e a umidade da Amazônia para o Sul do país, deixando as condições menos favoráveis a chuvas significativas no estado de São Paulo. Nos próximos dias há ligeira possibilidade de formação de chuvas rápidas e localizadas e embora possam ocorrer chuvas intensas de forma isolada, o potencial para transtornos segue baixo pelos próximos dias.

PREVISÃO PARA 5 DIAS

Quarta (15/02): O dia novamente segue com predomínio do Sol e temperaturas elevadas. No período da tarde há ligeira possibilidade de chuvas passageiras em pontos isolados do sul e do leste do estado, mas ainda com baixo potencial para chuvas significativas.

Sábado (18/02): As condições pouco se alteram e o sábado segue com Sol, temperaturas elevadas e pancadas de chuva rápidas e localizadas no sul, leste e nordeste do estado entre o período da tarde e o início da noite. Nas demais regiões há ligeiro potencial para formação de chuvas rápidas em pontos isolados.

Quinta (16/02): A quinta-feira será de Sol e poucas nuvens em todo o estado, com as temperaturas se elevando rapidamente no decorrer do dia. Entre o final da tarde e o início da noite ocorrem pancadas de chuva rápidas e localizadas na faixa leste do estado e em pontos mais isolados das demais regiões. No decorrer da noite ainda são previstas chuvas passageiras no norte e nordeste do estado.

Domingo (19/02): O domingo começa com alguma variação de nuvens no sul e oeste de São Paulo, mas o Sol impera no decorrer do dia em todas as regiões do estado. No período da tarde há previsão de chuvas passageiras em pontos isolados da faixa leste e proximidades, mas sem previsão de chuvas significativas.

Sexta (17/02): A semana termina com mais um dia típico de verão, com predomínio do Sol, temperaturas elevadas e pancadas de chuva entre a tarde e o início da noite. São previstas pancadas de chuva rápidas e localizadas no sul, leste e nordeste do estado e podem ocorrer chuvas em pontos isolados das demais regiões.

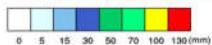
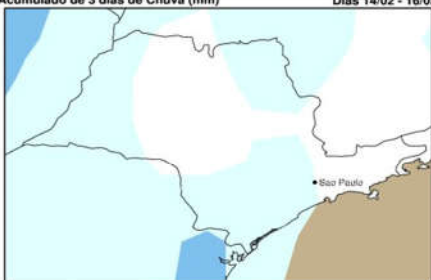


TEMPO E PRECIPITAÇÃO

Regional	Precipitação (mm)			Dias cons. Sem chuva	UR (%)	Previsão do Tempo e Temperatura Mín./Máx. (°C)									
	Acum. 3 dias	Acum. mensal	Média			15/02	16/02	17/02	18/02	19/02					
RMSP	0	79.4	217.4	7	57	PI	21/32	PI	18/31	PI	17/32	PI	16/32	PI	19/31
Registro	18.8	109.9	225.9	0	58	PI	21/32	PI	22/35	PI	21/35	PI	21/35	PI	22/35
Santos	0	65.8	220.1	5	58	PN	25/33	PN	23/33	PI	23/32	PI	23/33	PI	23/33
SJCampos	0	49.2	239.2	3	52	PN	20/31	PI	20/31	PI	20/31	PI	20/32	PI	20/31
Sorocaba	0	107	197.5	7	53	PI	18/32	PI	18/32	PI	18/32	PI	18/32	PI	19/32
Campinas	0	59.6	226.1	7	47	PI	18/31	PI	18/31	PI	18/30	PI	18/30	PI	18/30
Rib. Preto	0	99.5	211.8	7	53	PN	19/33	PI	19/33	PI	18/32	PI	19/33	PI	20/32
Bauru	0	91	205.8	8	56	PN	19/31	PI	19/31	PI	20/32	PI	20/33	PI	20/31
SJRP	55.2	91.7	207.7	0	57	PN	19/31	PI	19/31	PI	20/31	PI	20/33	PI	21/32
Araçatuba	57.9	96.1	186.4	0	55	CC	20/32	PN	20/32	PI	21/32	PI	21/34	PI	21/32
P.Prudente	27.8	29.2	192.8	0	56	PN	21/33	PN	21/33	PI	21/33	PN	21/34	PN	21/33
Marília	58.5	80.5	204.1	0	55	CC	20/33	CC	20/33	PI	21/34	PN	21/35	PN	22/33
Araraquara	1.4	87.8	204.5	2	55	PN	19/30	PI	19/30	PI	19/32	PN	19/32	PN	20/31
Barretos	3.4	92	227.4	0	54	PN	19/30	PI	19/30	PI	18/31	PI	19/32	PI	20/31
Franca	0	161	227.7	5	53	PN	16/30	PI	16/30	PI	15/31	PI	16/31	PI	16/30
Itapeva	19.8	47.6	146	1	57	PN	18/31	PI	18/31	PI	17/32	PN	16/32	PN	19/31

PREVISÃO DE CHUVA PARA AS PRÓX. 72 HS

Acumulado de 3 dias de Chuva (mm) Dias 14/02 - 16/02



Obs.: Para divulgar, publicar na Íntegra ou citar a fonte.
Casa Militar - Gabinete do Governador do Estado de São Paulo
Coordenadoria Estadual da Defesa Civil
NGE - Núcleo de Gerenciamento de Emergências - 24h (11)2193-8888
meteorologia@sp.gov.br
www.defesacivil.sp.gov.br

TABUA DE MARÉS - HORÁRIO DAS CHEIAS E AGITAÇÃO MARÍTIMA

	15/02		16/02		17/02	
	Maré	Agit.	Maré	Agit.	Maré	Agit.
Lit. Sul	*	Fraco	*	Fraco	*	Fraco
Baix. Sant.	04h51 16h45	Fraco	05h11 17h21	Fraco	05h36 18h08	Fraco
Lit. Norte	04h06 16h23	Fraco	04h30 17h04	Fraco	04h56 17h53	Fraco

* O DHN não fornece marés para o Litoral Sul.

Legenda:

PN - Parcialmente Nublado; CC - Céu Claro; NB - Nublado; CH - Chuva; CV - Chuvisco; EN - Encoberto; PC - Pancada de Chuva; PI - Pancada Isolada; NC - Nublado com Chuva; GE - Geada; AC - Acumulado do mês até o presente; Média - Média climatológica do mês.

MARINA VICENTE VIEIRA Meteorologista	ALEXSANDRO GRACIANO 3º Sgt PM Chefe da Equipe "A"	EDUARDO CESAR FERNANDES FILHO Cap PM Dir NGE
--	---	--