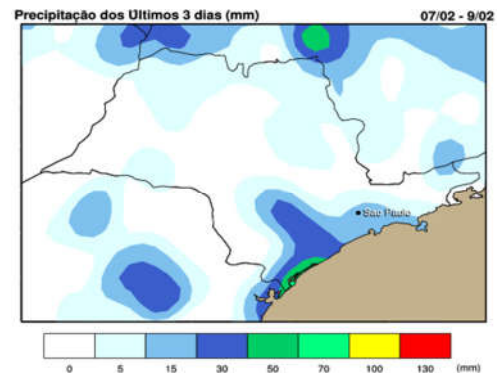




Elaborado: 09/02/2017 às 16h45

IMAGEM DE SATÉLITE E ACUMULADO DE CHUVA DAS ÚLTIMAS 72 HORAS



INFORMAÇÕES E AVISOS METEOROLÓGICOS

A imagem de satélite mostra poucas nuvens sobre o Estado, mas novas áreas de instabilidade se formam entre o Paraguai e o sul do País. Neste momento, ocorrem pancadas bem rápidas e bem isoladas na divisa com o sul de Minas Gerais, de fraca intensidade.

PREVISÃO PARA 5 DIAS

Sexta (10/02): O tempo não muda muito e permanece com poucas condições de chuva. O sol predomina ao longo do dia e as temperaturas seguem elevadas. Entre a tarde e a noite possibilidade de pancadas de chuva rápidas e isoladas na faixa leste, centro e nordeste do Estado.

Sábado (11/02): A aproximação de uma nova frente fria vinda do sul do País aumenta a nebulosidade e a instabilidade sobre o Estado. De tarde volta a chover na forma de pancadas dispersas pelo interior e que se deslocam para a faixa leste. As chuvas podem conter núcleos mais intensos de curta duração, descargas elétricas e rajadas de vento.

Domingo (12/02): A frente fria avança e ajuda a organizar as instabilidades com o canal de umidade e causa pancadas de chuva de tarde ao longo da divisa com o Paraná, centro-oeste do Estado e faixa leste, se propagando para o leste de noite.

Segunda (13/02): A frente fria se afasta para o oceano, mas ainda deixa o tempo instável ao longo da divisa com o Paraná, onde pode chover a qualquer hora do dia. De tarde, chove também na faixa leste, com possibilidade de pontos de chuva forte, rajadas de vento e descargas elétricas.

Terça (14/02): O sistema ainda ajuda a organizar o canal de umidade e causa chuvas ao longo do dia na divisa com o Paraná e sul, se espalhando de tarde para o centro e leste do Estado.

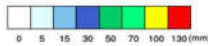
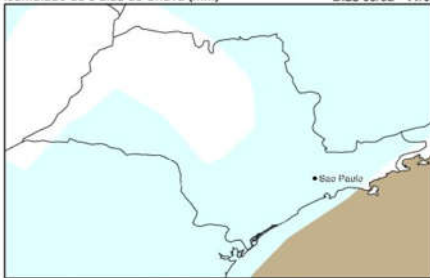


TEMPO E PRECIPITAÇÃO

Regional	Precipitação (mm)			Dias cons. Sem chuva	UR (%)	Previsão do Tempo e Temperatura Mín./Máx. (°C)									
	Acum. 3 dias	Acum. mensal	Média			10/02	11/02	12/02	13/02	14/02					
RMS	38.2	79.4	217.4	2	53	PN	17/28	PI	17/29	PI	18/30	PN	18/30	PN	18/30
Registro	34.8	91.4	225.9	0	66	PN	21/31	PI	21/31	PI	21/34	PN	22/35	PN	22/34
Santos	28.4	65.8	220.1	0	65	PN	23/31	PI	23/32	PI	24/34	PN	24/34	PN	25/34
SJCampos	4.1	43.5	239.2	2	67	PN	18/28	PI	19/28	PI	19/30	PI	20/30	PN	20/30
Sorocaba	6.8	107	197.5	2	61	PN	17/28	PI	18/30	PC	18/31	PN	18/31	PN	19/31
Campinas	10.5	59.6	226.1	2	54	PN	17/28	PI	17/30	PI	17/28	PI	17/29	PN	17/29
Rib. Preto	2.5	99.5	211.8	2	60	PN	18/31	PI	19/30	PI	19/30	PN	19/31	PN	18/31
Bauru	0	91	205.8	3	55	PN	19/30	PN	19/30	PI	19/30	PN	19/30	PN	19/31
SJRP	3.4	36.5	207.7	2	53	PN	20/32	PN	20/31	PI	20/30	NB	20/31	PN	20/31
Araçatuba	10.9	38.2	186.4	2	52	PN	21/33	PI	21/32	PI	21/31	PN	21/32	PN	21/32
P.Prudente	0	1.4	192.8	8	51	PN	21/33	PN	21/33	NB	22/33	NB	22/33	PN	22/33
Marília	0	22	204.1	6	54	PN	20/32	PN	20/32	PI	21/32	PN	21/32	PN	21/33
Araraquara	9.7	87.4	204.5	2	54	PN	19/30	PN	19/30	PI	19/29	PN	19/30	PN	19/30
Barretos	11.6	88.6	227.4	0	57	PN	19/31	PN	19/30	PI	19/29	NB	19/30	PN	19/30
Franca	8	161	227.7	0	66	PI	16/29	PI	16/29	PI	16/29	PN	15/29	PN	15/29
Itapeva	4.6	27.8	146	2	53	PN	17/29	PI	17/29	PI	18/30	PN	18/30	PN	18/30

PREVISÃO DE CHUVA PARA AS PRÓX. 72 HS

Acumulado de 3 dias de Chuva (mm) Dias 09/02 - 11/02



Obs.: Para divulgar, publicar na Íntegra ou citar a fonte.
Casa Militar - Gabinete do Governador do Estado de São Paulo
Coordenadoria Estadual da Defesa Civil
NGE - Núcleo de Gerenciamento de Emergências - 24h
(11)2193-8888
meteorologia@sp.gov.br
www.defesacivil.sp.gov.br

TABUA DE MARÉS - HORÁRIO DAS CHEIAS E AGITAÇÃO MARÍTIMA

	10/02		11/02		12/02	
	Maré	Agit.	Maré	Agit.	Maré	Agit.
Lit. Sul	*	Fraco	*	Fraco	*	Fraco
Baix. Sant.	03h09 14h21	Fraco	03h38 14h43	Fraco	03h51 15h06	Fraco
Lit. Norte	02h53 13h24	Fraco	03h15 13h38	Fraco	03h15 14h30	Fraco

* O DHN não fornece marés para o Litoral Sul.

Legenda:

PN - Parcialmente Nublado; CC - Céu Claro; NB - Nublado; CH - Chuva; CV - Chuvisco; EN - Encoberto; PC - Pancada de Chuva; PI - Pancada Isolada; NC - Nublado com Chuva; GE - Geada; AC - Acumulado do mês até o presente; Média - Média climatológica do mês.

ADRIANA IWASHITA Meteorologista	VALDEQUE JOSÉ MELO 1º Sgt PM Chefe da Equipe "B"	EDUARDO CESAR FERNANDES FILHO Cap PM Dir NGE
---	--	--