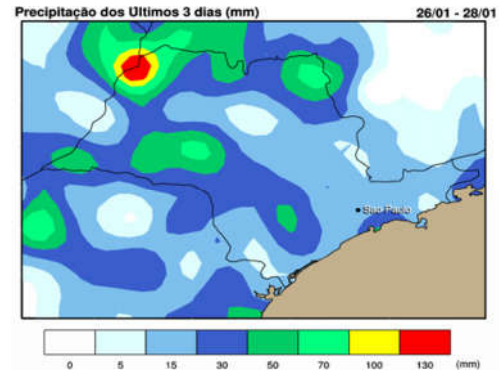




IMAGEM DE SATÉLITE E ACUMULADO DE CHUVA DAS ÚLTIMAS 72 HORAS



INFORMAÇÕES E AVISOS METEOROLÓGICOS

As imagens de satélite mostram o corredor de umidade atuando sobre o oeste e sul de São Paulo e boa parte do Paraná, onde ocorrem pancadas de chuvas rápidas e localizadas mas com pontos de forte intensidade isolados e descargas elétricas.

PREVISÃO PARA 5 DIAS

Domingo (29/01): O domingo ainda começa com chuvas entre o extremo oeste de São Paulo e o norte do Paraná, mas o Sol volta a predominar em todo o estado apesar da ampla variação de nuvens. Entre a tarde e a noite o calor e a umidade resultam em chuvas rápidas e localizadas no sul e no leste paulista e em pontos isolados das demais regiões.

Segunda (30/01): As condições de verão voltam a para o Estado. O Sol predomina com ligeira variação de nuvens e as temperaturas se elevam. Entre a tarde e a noite ocorrem chuvas passageiras, típicas de verão e no noroeste do estado podem ocorrer pancadas de chuva também na madrugada de segunda para terça.

Terça (31/01): A terça-feira novamente segue com predomínio do Sol, temperaturas elevadas e pancadas de chuva entre a tarde e a noite, com pontos de chuva mais intensa e descargas elétricas isoladas. A noite segue com chuvas fracas dispersas nas proximidades da divisa com o Paraná, mas sem previsão de acumulados significativos.

Quarta (01/02): Do oeste ao sul do estado há possibilidade de pancadas de chuva rápidas e localizadas a qualquer horário, mas o Sol predomina na maior parte do dia e as temperaturas seguem elevadas. Nas demais áreas o tempo segue quente e abafado e ocorrem pancadas de chuva a partir do período da tarde.

Quinta (02/02): A quinta-feira segue com tempo abafado e possibilidade de pancadas de chuva rápidas e localizadas a qualquer horário, com as chuvas ganhando intensidade no sul e no leste paulista entre a tarde e a noite.

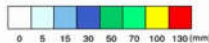
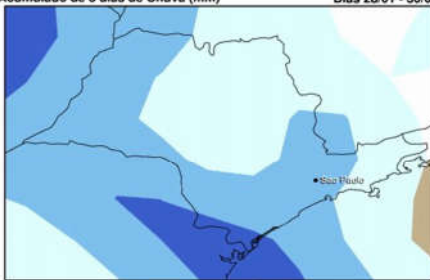


TEMPO E PRECIPITAÇÃO

Regional	Precipitação (mm)			Dias cons. Sem chuva	UR (%)	Previsão do Tempo e Temperatura Mín./Máx. (°C)									
	Acum. 3 dias	Acum. mensal	Média			29/01	30/01	31/01	01/02		02/02				
RMSP	20.2	461	238.7	0	78	PI	21/31	PI	19/31	PC	19/30	PC	19/30	PC	20/29
Registro	35.5	350.6	229.4	0	82	PI	21/32	PI	23/31	PC	22/32	PC	19/30	PC	20/30
Santos	43.9	547.2	278.7	0	72	PI	24/32	PI	25/32	PC	24/32	PC	24/32	PC	24/31
SJCampos	25.8	259.2	233.6	0	64	NB	20/29	PI	20/30	PC	20/30	PC	20/29	PC	20/27
Sorocaba	12.5	244.5	226.8	0	73	PI	20/29	PI	20/29	PC	19/30	PC	20/28	PC	20/27
Campinas	37.1	348.5	237.1	0	59	PI	19/33	PI	19/28	PC	19/29	PC	19/28	PC	19/26
Rib. Preto	51.7	365	308.7	0	57	PI	19/33	PI	20/31	PC	20/31	PC	20/30	PC	20/30
Bauru	32	375.4	216.8	0	71	PI	20/33	PI	20/30	PC	20/31	PC	20/28	PC	20/28
SJRP	35.2	294.4	234.2	0	60	PI	21/33	PI	21/30	PC	20/31	PC	21/30	PC	21/30
Araçatuba	23	428.5	227.3	0	71	PI	21/34	PI	21/30	PC	21/32	PC	21/30	PC	21/31
P.Prudente	32.8	383.1	206.1	0	82	PC	21/30	PI	20/29	PC	21/32	PC	22/29	PC	21/32
Marília	86	465.7	223.3	0	75	PI	21/31	PI	21/32	PC	21/33	PC	21/30	PC	21/31
Araraquara	21.2	204.7	253.6	0	60	PI	19/33	PI	20/30	PC	20/30	PC	20/29	PC	20/29
Barretos	12.4	154.2	261.4	0	55	PI	19/34	PI	20/30	PC	19/31	PC	20/29	PC	20/29
Franca	96	395.2	297.1	0	56	PI	18/31	PI	16/29	PC	16/30	PC	16/29	PC	17/28
Itapeva	16.4	315	160.2	0	78	PI	19/29	PI	19/29	PC	19/30	PC	19/28	PC	19/27

PREVISÃO DE CHUVA PARA AS PRÓX. 72 HS

Acumulado de 3 dias de Chuva (mm) Dias 28/01 - 30/01



Fonte: GFENCAS/SP

Obs.: Para divulgar, publicar na Íntegra ou citar a fonte.
Casa Militar - Gabinete do Governador do Estado de São Paulo
Coordenadoria Estadual da Defesa Civil
NGE - Núcleo de Gerenciamento de Emergências - 24h (11)2193-8888
meteorologia@sp.gov.br
www.defesacivil.sp.gov.br

TABUA DE MARÉS - HORÁRIO DAS CHEIAS E AGITAÇÃO MARÍTIMA

	29/01		30/01		31/01	
	Maré	Agit.	Maré	Agit.	Maré	Agit.
Lit. Sul	*	Fraco	*	Fraco	*	Fraco
Baix. Sant.	03h41min 15h45min	Fraco	04h13min 16h11min	Fraco	04h51 16h45	Fraco
Lit. Norte	03h13min 15h19min	Fraco	03h36min 15h36min	Fraco	04h00 16h02	Fraco

* O DHN não fornece marés para o Litoral Sul.

Legenda:

PN - Parcialmente Nublado; CC - Céu Claro; NB - Nublado; CH - Chuva; CV - Chuvisco; EN - Encoberto; PC - Pancada de Chuva; PI - Pancada Isolada; NC - Nublado com Chuva; GE - Geadas; AC - Acumulado do mês até o presente; Média - Média climatológica do mês.

MARINA VICENTE VIEIRA Meteorologista	VALDEQUE JOSÉ MELO 1º Sgt PM Chefe da Equipe "B"	EDUARDO CESAR FERNANDES FILHO Cap PM Dir NGE
--	--	--