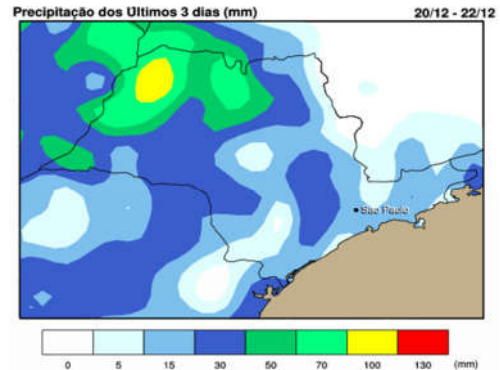




## IMAGEM DE SATÉLITE E ACUMULADO DE CHUVA DAS ÚLTIMAS 72 HORAS



### INFORMAÇÕES E AVISOS METEOROLÓGICOS

A imagem de satélite mostra ampla nebulosidade sobre o Estado, onde ocorrem pancadas de chuva localizadas, com pontos mais intensos de curta duração, rajadas de vento e descargas elétricas. Nos próximos dias as condições não mudam muito e continua chovendo na forma de pancadas.

### PREVISÃO PARA 5 DIAS

**Sexta (23/12):** A sexta-feira novamente será de Sol entre nuvens, temperaturas elevadas e com pancadas de chuva entre a tarde e a noite. Em todas as regionais há potencial para formação de pontos de chuva forte de forma isolada, mas com elevado potencial para formação de tempestades no sul e no leste do estado.

**Sábado (24/12):** O sábado começa com chuvas fracas em pontos isolados do estado, mas o Sol predomina no decorrer do dia e as temperaturas seguem elevadas. Entre a tarde e a noite ocorrerem pancadas de chuva dispersas pelas regionais paulistas, com potencial para formação de núcleos de chuva intensos localizadamente e elevada probabilidade de tempestades no sul, centro e leste do estado.

**Domingo (25/12):** O domingo novamente segue com temperaturas elevadas e pancadas de chuva em todo o estado, com elevado potencial para tempestades/chuva forte no sul, centro e leste do estado e com chuvas mais breves e isoladas nas demais regiões.

**Segunda (26/12):** As condições pouco se alteram e a semana começa com mais uma segunda-feira de temperaturas elevadas e com pancadas de chuva dispersas pelas regionais paulistas, com potencial para formação de núcleos de chuva mais intensa localizadamente. Na faixa leste são previstas chuvas até o período da madrugada.

**Terça (27/12):** A terça-feira começa com tempo nublado e chuvas fracas dispersas pelo estado, mas o Sol aparece entre nuvens e as temperaturas seguem elevadas. A partir do período da tarde a presença de uma frente fria no Sul do país propaga instabilidades por São Paulo, que em conjunto com o tempo quente e úmido favorecem a formação de pancadas de chuva em todo o estado, com alta possibilidade de chuva forte no sul e no leste paulista.

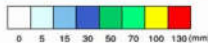
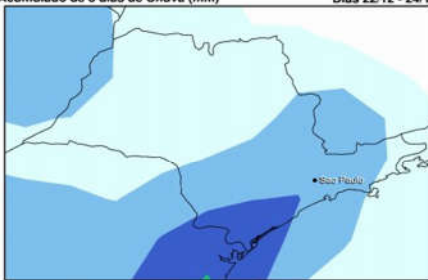


### TEMPO E PRECIPITAÇÃO

Regional	Precipitação (mm)			Dias cons. Sem chuva	UR (%)	Previsão do Tempo e Temperatura Mín./Máx. (°C)									
	Acum. 3 dias	Acum. mensal	Média			23/12	24/12	25/12	26/12	27/12					
<b>RMSP</b>	6.6	147.9	200.9	0	43	PC	20/30	PC	18/31	PC	20/31	PC	18/32	PC	19/32
<b>Registro</b>	23.3	71.2	149.6	0	48	PC	20/30	PC	18/31	PC	20/31	PC	18/32	PC	19/32
<b>Santos</b>	21.8	131.3	235.3	0	42	PC	21/31	PC	21/31	PI	21/31	PC	22/31	PC	22/32
<b>SJCampos</b>	17.6	109	206.1	0	45	PI	19/31	PC	21/31	PC	20/28	PC	20/31	PC	21/31
<b>Sorocaba</b>	54.4	147.2	160	0	39	PC	18/31	PC	20/32	PC	21/30	PC	20/32	PC	20/32
<b>Campinas</b>	4.9	118.7	208	2	36	PC	20/31	PC	19/30	PC	20/29	PC	19/29	PC	19/30
<b>Rib. Preto</b>	62	184.2	271.3	0	34	PI	20/33	PC	21/33	PC	20/33	PC	21/33	PC	21/33
<b>Bauru</b>	10	116.4	179.9	0	37	PI	19/33	PC	21/32	PC	21/32	PC	21/32	PC	21/33
<b>SJRP</b>	88.9	301	210.5	0	34	PI	20/34	PC	22/33	PC	22/34	PC	22/34	PC	22/35
<b>Araçatuba</b>	66.7	171.5	169.9	0	36	PI	20/34	PC	22/34	PC	22/35	PC	22/35	PC	23/36
<b>P.Prudente</b>	15.5	219.5	160.7	0	39	PI	20/33	PC	22/34	PC	22/32	PC	22/34	PC	23/36
<b>Marília</b>	35.7	172.9	154.3	0	39	PI	19/33	PC	22/35	PC	22/34	PC	22/34	PC	23/35
<b>Araraquara</b>	22.3	169.5	233.9	0	34	PI	19/33	PC	21/33	PC	21/33	PC	21/32	PC	21/33
<b>Barretos</b>	29.8	218.8	246.5	0	35	PI	19/34	PC	20/32	PC	20/33	PC	21/33	PC	21/33
<b>Franca</b>	2	118	275.8	1	37	PI	18/31	PC	17/32	PC	16/32	PC	17/31	PC	17/31
<b>Itapeva</b>	22.4	82	167.8	0	43	PI	17/30	PC	18/31	PC	20/31	PC	18/32	PC	19/32

#### PREVISÃO DE CHUVA PARA AS PRÓX. 72 HS

Acumulado de 3 dias de Chuva (mm) Dias 22/12 - 24/12



Obs.: Para divulgar, publicar na Íntegra ou citar a fonte.  
Casa Militar - Gabinete do Governador do Estado de São Paulo  
Coordenadoria Estadual da Defesa Civil  
NGE - Núcleo de Gerenciamento de Emergências - 24h  
(11)2193-8888  
[meteorologia@sp.gov.br](mailto:meteorologia@sp.gov.br)  
[www.defesacivil.sp.gov.br](http://www.defesacivil.sp.gov.br)

#### TABUA DE MARÉS - HORÁRIO DAS CHEIAS E AGITAÇÃO MARÍTIMA

	23/12		24/12		25/12	
	Maré	Agit.	Maré	Agit.	Maré	Agit.
<b>Lit. Sul</b>	*	Fraco	*	Fraco	*	Fraco
<b>Baix. Sant.</b>	12h28	Fraco	11h49 23h06	Fraco	00h00 13h04	Fraco
<b>Lit. Norte</b>	11h34 23h30	Fraco	11h43 22h45	Fraco	11h56	Fraco

\* O DHN não fornece marés para o Litoral Sul.

#### Legenda:

PN - Parcialmente Nublado; CC - Céu Claro; NB - Nublado; CH - Chuva; CV - Chuvisco; EN - Encoberto; PC - Pancada de Chuva; PI - Pancada Isolada; NC - Nublado com Chuva; GE - Geada; AC - Acumulado do mês até o presente; Média - Média climatológica do mês.

<b>MARINA VICENTE VIEIRA</b> Meteorologista	<b>ALEXSANDRO GRACIANO</b> 3º Sgt PM Chefe da Equipe	<b>EDUARDO CESAR FERNANDES FILHO</b> Cap PM Dir NGE
--	---	--