



## INFORMAÇÕES E AVISOS METEOROLÓGICOS

As imagens de satélite mostram a frente fria passando sobre o Estado, formando chuva intensa no centro paulista. A chuva possui deslocamento para leste e ainda tem potencial para transtornos.

LEGENDA REGIÕES:

OBSERVAÇÃO

ATENÇÃO

ALERTA

AGITAÇÃO MARÍTIMA:

FRACO

MODERADO

FORTE

MUITO FORTE

SEM DADOS

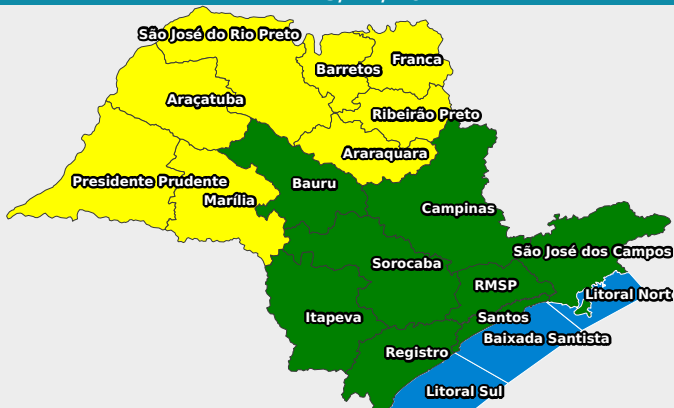
### PREVISÃO PARA OS PROXIMOS DIAS

DATA: 27/11/2021

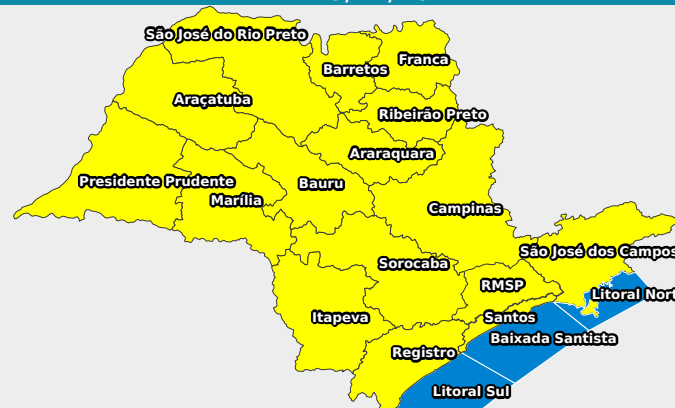
Na sexta-feira (26), uma frente fria começa a avançar pelo Estado, provocando tempestades de intensidade forte acompanhadas de descargas elétricas e fortes rajadas de vento, que podem chegar a 70km/h. Atenção em todo o Estado, pois a chuva terá potencial para alagamentos e deslizamentos. No sábado (27), ainda há condição de chuva na divisa com Minas Gerais apenas no período da manhã. No domingo (28), o sol volta a aparecer e as temperaturas aumentam. São previstas tempestades no período da tarde no oeste e norte paulista. Na segunda-feira (29) e terça-feira (30), uma nova frente fria avança pelo Estado, provocando temporais de curta duração com potencial para transtornos.



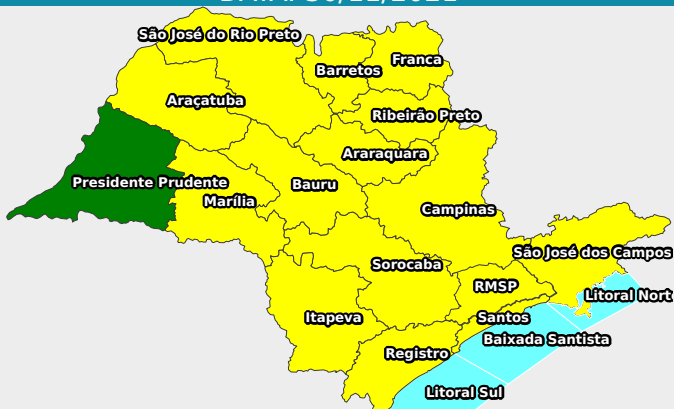
DATA: 28/11/2021



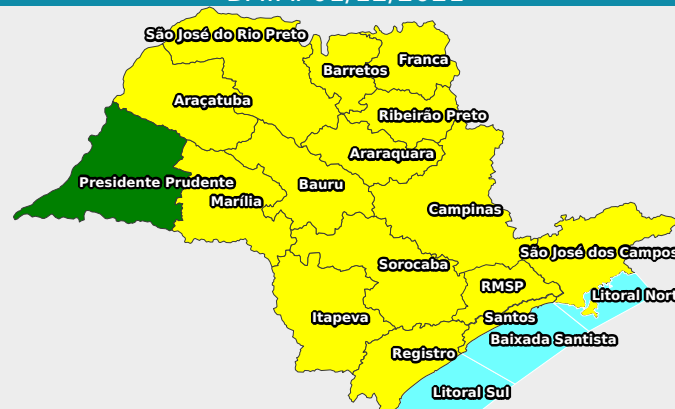
DATA: 29/11/2021



DATA: 30/11/2021



DATA: 01/12/2021



### ALERTAS DA MARINHA

Segundo a Marinha do Brasil, não há alertas vigentes no litoral do Estado de São Paulo.

**AGITAÇÃO MARÍTIMA E HORÁRIO DA MARÉ ALTA**

REGIÃO	27/11	28/11	29/11
LITORAL SUL	*	*	*
BAIXADA SANTISTA	*	*	*
LITORAL NORTE	*	*	*

PRECIPITAÇÃO(MM)				DIAS CONS. SEM CHUVA	UR(%)	PREVISÃO DO TEMPO E TEMPERATURA MIN./MAX. (°C)				
REGIÕES	ACUM. 3 DIAS	ACUM. MENSAL	MÉDIA			27/11/21	28/11/21	29/11/21	30/11/21	01/12/21
RMSP	0	72	137	6	30	19/28 NUBLADO C/ CHUVA	17/30 POUCAS NUUVENS	20/29 PANCADAS	18/26 NUBLADO C/ CHUVA	18/23 NUBLADO C/ CHUVA
REGISTRO	0	8	141	29	51	18/29 POUCAS NUUVENS	18/28 POUCAS NUUVENS	18/30 PANCADAS	18/26 NUBLADO C/ CHUVA	18/28 NUBLADO C/ CHUVA
SANTOS	0	85	110	6	40	20/27 CHUVAS RÁPIDAS	18/26 POUCAS NUUVENS	20/28 PANCADAS	19/26 NUBLADO C/ CHUVA	18/24 NUBLADO C/ CHUVA
SÃO JOSÉ DOS CAMPOS	5	63	140	6	32	17/28 PANCADAS	16/29 POUCAS NUUVENS	18/30 PANCADAS	19/26 NUBLADO C/ CHUVA	16/25 NUBLADO C/ CHUVA
SOROCABA	2	52	132	7	28	18/29 NUBLADO C/ CHUVA	17/32 POUCAS NUUVENS	20/31 PANCADAS	19/27 NUBLADO C/ CHUVA	18/28 NUBLADO C/ CHUVA
CAMPINAS	7	59	147	0	24	19/30 PANCADAS	20/32 POUCAS NUUVENS	22/32 PANCADAS	22/28 NUBLADO C/ CHUVA	20/30 NUBLADO C/ CHUVA
RIBEIRÃO PRETO	3	99	167	6	25	19/30 PANCADAS	19/33 PANCADAS	21/33 PANCADAS	21/27 NUBLADO C/ CHUVA	20/32 NUBLADO C/ CHUVA
BAURU	2	35	137	6	32	20/31 PANCADAS	19/33 POUCAS NUUVENS	21/32 PANCADAS	20/29 NUBLADO C/ CHUVA	19/32 NUBLADO C/ CHUVA
SÃO JOSÉ DO RIO PRETO	4	92	112	6	29	21/31 PANCADAS	22/33 PANCADAS	23/31 PANCADAS	22/28 NUBLADO C/ CHUVA	22/33 NUBLADO C/ CHUVA
ARAÇATUBA	6	33	127	0	29	20/31 PANCADAS	21/33 PANCADAS	22/31 PANCADAS	21/28 NUBLADO C/ CHUVA	22/34 NUBLADO C/ CHUVA
PRESIDENTE PRUDENTE	0	20	130	7	27	20/33 POUCAS NUUVENS	21/32 PANCADAS	20/31 PANCADAS	19/33 POUCAS NUUVENS	21/34 POUCAS NUUVENS
MARÍLIA	28	69	146	0	34	19/30 POUCAS NUUVENS	18/32 PANCADAS	20/31 PANCADAS	19/28 NUBLADO C/ CHUVA	19/33 NUBLADO C/ CHUVA
ARARAQUARA	7	84	154	0	24	18/31 PANCADAS	19/33 PANCADAS	21/32 PANCADAS	21/28 NUBLADO C/ CHUVA	20/31 NUBLADO C/ CHUVA
BARRETOS	0	88	157	6	28	21/31 PANCADAS	22/33 PANCADAS	23/31 PANCADAS	22/28 NUBLADO C/ CHUVA	21/32 NUBLADO C/ CHUVA
FRANCA	33	148	189	0	27	19/26 NUBLADO C/ CHUVA	20/30 PANCADAS	21/31 PANCADAS	21/26 NUBLADO C/ CHUVA	20/29 NUBLADO C/ CHUVA
ITAPEVA	0	147	110	6	31	17/24 POUCAS NUUVENS	16/26 POUCAS NUUVENS	15/29 PANCADAS	18/28 PANCADAS	19/31 NUBLADO C/ CHUVA

**Legenda:**

Referências de intensidade para as taxas de precipitação: (mm/h): fraca(0,1 a10); fraco-moderada (10 a 20); moderada (20 a 30); moderado forte (30 a 40); forte (acima de 40).

PARA DIVULGAR, PUBLICAR NA ÍNTEGRA OU CITAR FONTES  
CASA MILITAR- COORDENADORIA ESTADUAL DE PROTEÇÃO E DEFESA CIVIL  
DEPDEC - DEPARTAMENTO DE PROTEÇÃO E DEFESA CIVIL  
NGE- NÚCLEO DE GERENCIAMENTO DE EMERGÊNCIA - 24H

(11) 2193-8888  
METEOROLOGIA@SP.GOV.BR  
WWW.DEFESACIVIL.SP.GOV.BR

MICHELLE HARUMI NAKAMINE  
METEOROLOGISTA

ALEXANDRE POMPEO  
1º SGT PM CHEFE DA PRONTIDÃO "VERDE"

FELIPE CARMELO TORRES ZAUPA  
CAP PM DIR NGE