



INFORMAÇÕES E AVISOS METEOROLÓGICOS

As imagens de satélite mostram a nebulosidade aumentando de forma isolada no oeste paulista e faixa leste, formando chuva rápida de intensidade forte acompanhada de descargas elétricas.

LEGENDA REGIÕES:

OBSERVAÇÃO

ATENÇÃO

ALERTA

AGITAÇÃO MARÍTIMA:

FRACO

MODERADO

FORTE

MUITO FORTE

SEM DADOS

PREVISÃO PARA OS PROXIMOS DIAS

DATA: 26/11/2021

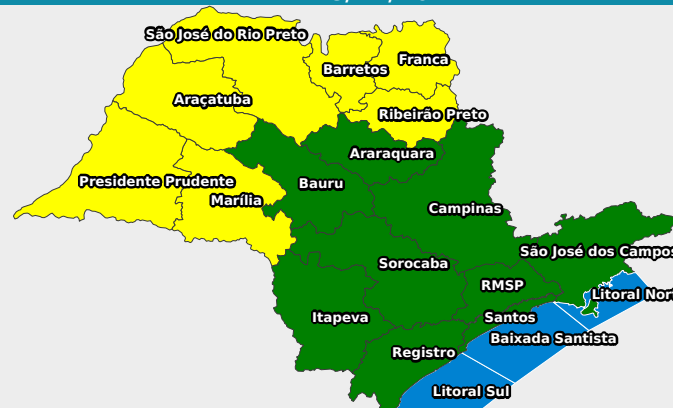
Na sexta-feira (26), uma frente fria começa a avançar pelo Estado, provocando tempestades de intensidade forte acompanhadas de descargas elétricas e fortes rajadas de vento, que podem chegar a 70km/h. Atenção em todo o Estado, pois a chuva terá potencial para alagamentos e deslizamentos. No sábado (27), ainda há condição de chuva na divisa com Minas Gerais apenas no período da manhã. No domingo (28), o sol volta a aparecer e as temperaturas aumentam. São previstas tempestades no período da tarde no oeste e norte paulista. Na segunda-feira (29) e terça-feira (30), uma nova frente fria avança pelo Estado, provocando temporais de curta duração com potencial para transtornos.



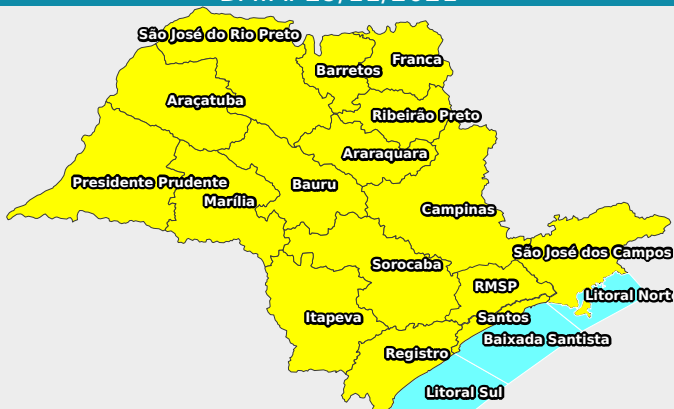
DATA: 27/11/2021



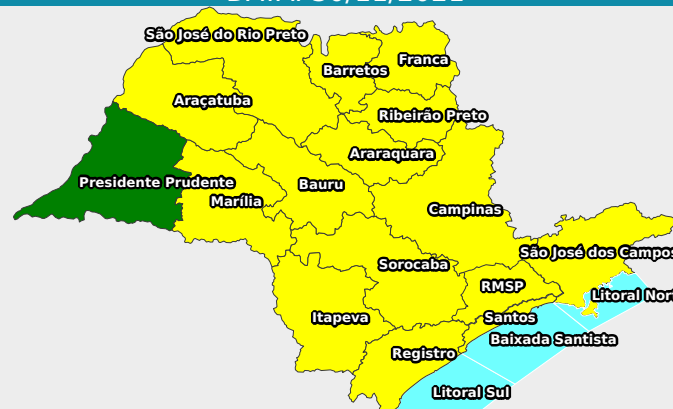
DATA: 28/11/2021



DATA: 29/11/2021



DATA: 30/11/2021



ALERTAS DA MARINHA

- AVISO DE VENTO FORTE NR 1249/2021, emitido em 24/11 às 12h, para todo o litoral do Estado de São Paulo e até 225km da costa. Ventos de nordeste/norte, com intensidade entre 50 km/h e 61 km/h, a partir de 25/11 às 21h e válido até dia 26/11 às 12h.

AGITAÇÃO MARÍTIMA E HORÁRIO DA MARÉ ALTA

REGIÃO	26/11	27/11	28/11
LITORAL SUL	*	*	*
BAIXADA SANTISTA	*	*	*
LITORAL NORTE	*	*	*

PRECIPITAÇÃO(MM)						PREVISÃO DO TEMPO E TEMPERATURA MIN./MAX. (°C)				
REGIÕES	ACUM. 3 DIAS	ACUM. MENSAL	MÉDIA	DIAS CONS. SEM CHUVA	UR(%)	26/11/21	27/11/21	28/11/21	29/11/21	30/11/21
RMSP	0	72	137	4	56	19/27 PANCADAS	18/27 NUBLADO C/ CHUVA	16/29 POUCAS NUVENS	19/29 PANCADAS	21/29 PANCADAS
REGISTRO	0	8	141	27	71	18/33 PANCADAS	17/29 NUBLADO	17/27 NUBLADO	18/29 PANCADAS	21/31 POUCAS NUVENS
SANTOS	0	85	110	4	68	20/29 PANCADAS	20/26 CHUVAS RÁPIDAS	18/26 NUBLADO	20/28 PANCADAS	21/26 CHUVAS RÁPIDAS
SÃO JOSÉ DOS CAMPOS	0	58	140	4	44	18/27 PANCADAS	17/28 PANCADAS	16/29 POUCAS NUVENS	18/30 PANCADAS	21/29 NUBLADO C/ CHUVA
SOROCABA	0	50	132	5	47	19/26 PANCADAS	18/28 NUBLADO C/ CHUVA	17/31 POUCAS NUVENS	20/30 PANCADAS	23/29 CHUVAS RÁPIDAS
CAMPINAS	0	52	147	5	34	19/27 PANCADAS	18/30 CHUVAS	19/32 POUCAS NUVENS	21/32 PANCADAS	24/29 CHUVAS RÁPIDAS
RIBEIRÃO PRETO	0	97	167	4	18	21/28 PANCADAS	19/30 PANCADAS	19/34 PANCADAS	21/31 PANCADAS	22/30 PANCADAS
BAURU	0	33	137	4	33	21/27 PANCADAS	20/31 POUCAS NUVENS	18/33 POUCAS NUVENS	21/30 PANCADAS	23/31 PANCADAS
SÃO JOSÉ DO RIO PRETO	0	88	112	4	22	23/29 PANCADAS	21/31 PANCADAS	22/33 PANCADAS	24/31 PANCADAS	23/33 PANCADAS
ARAÇATUBA	0	26	127	5	19	22/29 PANCADAS	20/31 POUCAS NUVENS	21/33 PANCADAS	23/31 PANCADAS	24/37 PANCADAS
PRESIDENTE PRUDENTE	0	20	130	5	16	21/28 PANCADAS	20/32 POUCAS NUVENS	19/35 PANCADAS	20/31 PANCADAS	22/36 POUCAS NUVENS
MARÍLIA	0	41	146	5	29	20/26 PANCADAS	19/30 POUCAS NUVENS	17/32 PANCADAS	20/29 PANCADAS	22/35 CHUVAS RÁPIDAS
ARARAQUARA	0	77	154	4	23	20/27 PANCADAS	18/31 PANCADAS	19/33 POUCAS NUVENS	21/32 PANCADAS	22/31 PANCADAS
BARRETOS	0	88	157	4	25	23/29 PANCADAS	21/31 PANCADAS	22/33 PANCADAS	24/31 PANCADAS	23/30 CHUVAS RÁPIDAS
FRANCA	0	115	189	3	22	21/28 PANCADAS	19/26 NUBLADO C/ CHUVA	20/30 PANCADAS	21/29 PANCADAS	21/27 CHUVAS RÁPIDAS
ITAPEVA	0	147	110	4	49	17/24 PANCADAS	16/26 POUCAS NUVENS	15/29 POUCAS NUVENS	18/28 PANCADAS	19/31 PANCADAS

Legenda:

Referências de intensidade para as taxas de precipitação: (mm/h): fraca(0,1 a10); fraco-moderada (10 a 20); moderada (20 a 30); moderado forte (30 a 40); forte (acima de 40).

PARA DIVULGAR, PUBLICAR NA ÍNTEGRA OU CITAR FONTES
CASA MILITAR- COORDENADORIA ESTADUAL DE PROTEÇÃO E DEFESA CIVIL
DEPDEC - DEPARTAMENTO DE PROTEÇÃO E DEFESA CIVIL
NGE- NÚCLEO DE GERENCIAMENTO DE EMERGÊNCIA - 24H

(11) 2193-8888
METEOROLOGIA@SP.GOV.BR
WWW.DEFESACIVIL.SP.GOV.BR

MICHELLE HARUMI NAKAMINE
METEOROLOGISTA

LEVY RODRIGUES DA SILVA JUNIOR
2º SGT PM CHEFE DA PRONTIDÃO "AZUL"

FELIPE CARMELO TORRES ZAUPA
CAP PM DIR NGE