



## INFORMAÇÕES E AVISOS METEOROLÓGICOS

As imagens de satélite mostram muita nebulosidade na divisa com Minas Gerais, formando pancadas de chuva de curta duração.

LEGENDA REGIÕES:

OBSERVAÇÃO

ATENÇÃO

ALERTA

AGITAÇÃO MARÍTIMA:

FRACO

MODERADO

FORTE

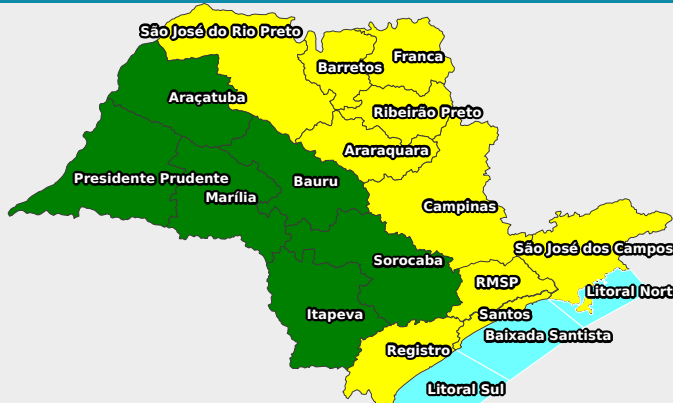
MUITO FORTE

SEM DADOS

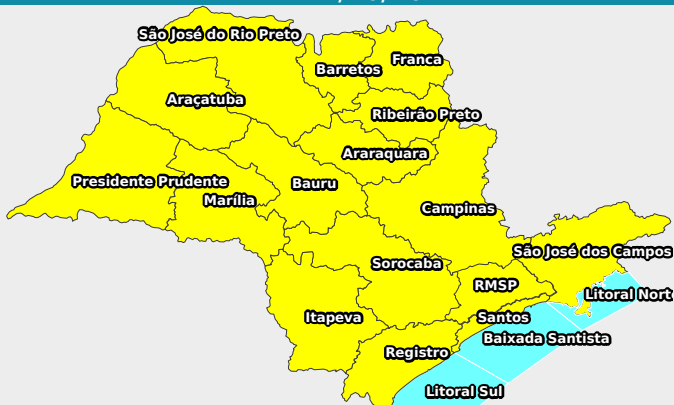
### PREVISÃO PARA OS PROXIMOS DIAS

DATA: 26/10/2021

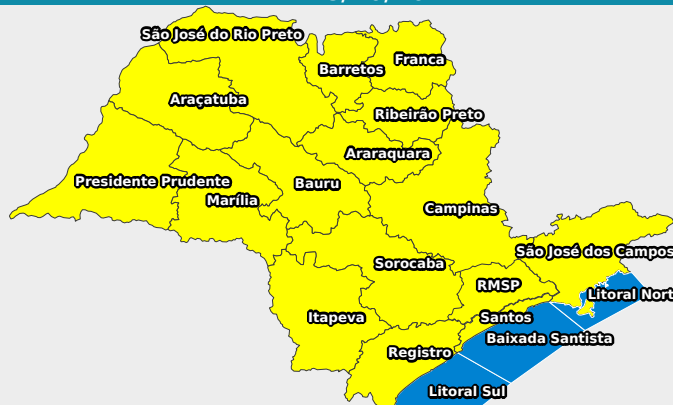
Na terça-feira (26), um corredor de umidade deixa o tempo instável na região norte e divisa com Minas Gerais, chove forte no período da tarde com possibilidade de transtornos isolados. Nas demais áreas não há previsão de chuva significativa. Na quarta-feira (27), a chuva se espalha em todo o Estado, formando pancadas de chuva com rajadas de vento de até 50km/h. Atenção no norte do Estado, onde são esperados os temporais mais intensos. Na quinta-feira (28), os ventos sopram do oceano, deixando o tempo com chuva fraca de longa duração na faixa leste. Já no interior paulista, as chuvas serão mais isoladas e serão em forma de temporal no oeste e centro paulista. Na sexta-feira (29) e sábado (30), o corredor de umidade vindo do norte do país continua favorecendo a formação de tempestades. Há condição de chuva forte, pontual e acompanhada de rajadas de vento e descargas elétricas. Na faixa leste o tempo segue fechado com chuva fraca a qualquer hora do dia.



DATA: 27/10/2021



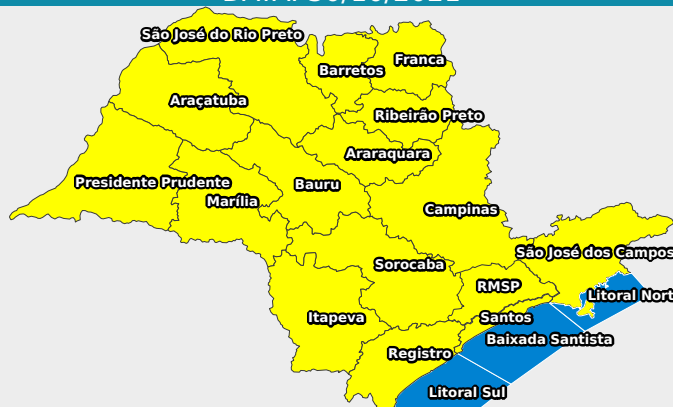
DATA: 28/10/2021



DATA: 29/10/2021



DATA: 30/10/2021



### ALERTAS DA MARINHA

Segundo a Marinha do Brasil, não há alertas vigentes no litoral do Estado de São Paulo.

**AGITAÇÃO MARÍTIMA E HORÁRIO DA MARÉ ALTA**

REGIÃO	26/10	27/10	28/10
LITORAL SUL	*	*	*
BAIXADA SANTISTA	*	*	*
LITORAL NORTE	*	*	*

PRECIPITAÇÃO(MM)				DIAS CONS. SEM CHUVA	UR(%)	PREVISÃO DO TEMPO E TEMPERATURA MIN./MAX. (°C)				
REGIÕES	ACUM. 3 DIAS	ACUM. MENSAL	MÉDIA			26/10/21	27/10/21	28/10/21	29/10/21	30/10/21
RMSP	26	126	127	1	12	16/24 PANCADAS	17/23 PANCADAS	17/22 CHUVAS	15/21 CHUVAS	15/23 CHUVAS
REGISTRO	0	108	130	7	12	18/24 NUBLADO C/ CHUVA	18/23 CHUVAS	18/22 CHUVAS	18/22 CHUVAS	18/24 CHUVAS
SANTOS	31	135	138	1	12	20/24 CHUVISCOS	21/24 CHUVAS	21/23 CHUVAS	20/23 PANCADAS	19/24 CHUVAS
SÃO JOSÉ DOS CAMPOS	26	181	97	1	12	16/25 CHUVAS	19/25 CHUVAS	18/24 CHUVAS	16/21 CHUVAS	15/25 CHUVAS
SOROCABA	33	107	101	1	12	17/27 NUBLADO	19/26 CHUVAS	19/24 CHUVAS	17/23 PANCADAS	15/26 CHUVAS
CAMPINAS	22	79	113	1	12	17/28 CHUVAS	19/26 CHUVAS	19/25 CHUVAS	17/24 CHUVAS	15/26 CHUVAS
RIBEIRÃO PRETO	7	238	139	1	12	20/31 PANCADAS	21/30 PANCADAS	21/29 PANCADAS	20/29 PANCADAS	18/31 CHUVAS
BAURU	0	75	145	7	12	18/30 NUBLADO	20/27 PANCADAS	20/25 CHUVAS	18/27 PANCADAS	16/29 CHUVAS
SÃO JOSÉ DO RIO PRETO	25	140	92	1	12	20/32 PANCADAS	22/30 PANCADAS	21/29 PANCADAS	20/30 PANCADAS	20/32 CHUVAS
ARAÇATUBA	40	131	111	1	12	20/32 POUCAS NUUVENS	22/30 PANCADAS	21/29 PANCADAS	20/31 PANCADAS	19/32 CHUVAS
PRESIDENTE PRUDENTE	59	119	121	1	12	19/30 POUCAS NUUVENS	21/29 PANCADAS	21/27 PANCADAS	19/29 PANCADAS	18/30 CHUVAS
MARÍLIA	27	125	102	1	12	17/29 POUCAS NUUVENS	19/26 PANCADAS	19/24 PANCADAS	17/26 PANCADAS	16/28 CHUVAS
ARARAQUARA	21	158	125	1	12	18/30 PANCADAS	20/28 PANCADAS	19/27 PANCADAS	18/27 PANCADAS	16/29 CHUVAS
BARRETOS	10	205	118	1	12	21/32 PANCADAS	22/30 PANCADAS	22/30 PANCADAS	21/31 PANCADAS	20/32 PANCADAS
FRANCA	0	148	161	5	12	18/28 PANCADAS	18/29 PANCADAS	18/28 PANCADAS	18/27 PANCADAS	16/29 PANCADAS
ITAPEVA	34	188	116	1	12	14/25 NUBLADO	17/23 CHUVAS	17/21 CHUVAS	15/21 PANCADAS	14/24 CHUVAS

**Legenda:**

Referências de intensidade para as taxas de precipitação: (mm/h): fraca(0,1 a10); fraco-moderada (10 a 20); moderada (20 a 30); moderado forte (30 a 40); forte (acima de 40).

PARA DIVULGAR, PUBLICAR NA ÍNTEGRA OU CITAR FONTES  
CASA MILITAR- COORDENADORIA ESTADUAL DE PROTEÇÃO E DEFESA CIVIL  
DEPDEC - DEPARTAMENTO DE PROTEÇÃO E DEFESA CIVIL  
NGE- NÚCLEO DE GERENCIAMENTO DE EMERGÊNCIA - 24H

(11) 2193-8888  
METEOROLOGIA@SP.GOV.BR  
WWW.DEFESACIVIL.SP.GOV.BR

MICHELLE HARUMI NAKAMINE  
METEOROLOGISTA

JEAN CARLOS BARBOZA PELIN  
2º SGT PM CHEFE DA PRONTIDÃO "AMARELA"

FELIPE CARMELO TORRES ZAUPA  
CAP PM DIR NGE