



INFORMAÇÕES E AVISOS METEOROLÓGICOS

As imagens de satélite mostram muitas instabilidades sobre o Estado, formando temporais acompanhados de queda de granizo, rajadas de vento e descargas elétricas.

LEGENDA REGIÕES:

OBSERVAÇÃO

ATENÇÃO

ALERTA

AGITAÇÃO MARÍTIMA:

FRACO

MODERADO

FORTE

MUITO FORTE

SEM DADOS

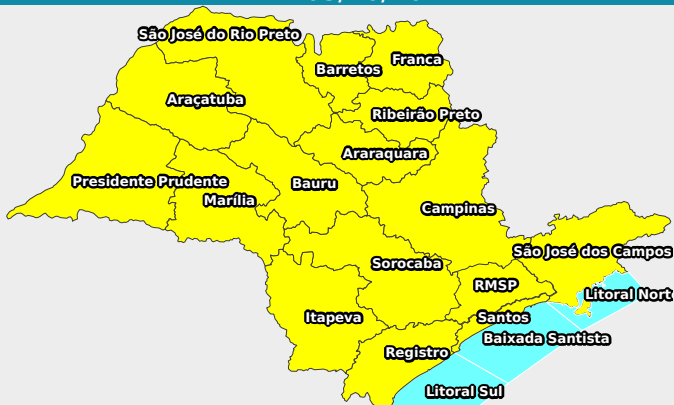
PREVISÃO PARA OS PROXIMOS DIAS

DATA: 02/10/2021

No sábado (02), uma nova frente fria passa afastada do Estado e irá deixar o tempo instável. Ocorrem pancadas de chuva forte de curta duração com descargas elétricas. Não são previstos acumulados elevados. No domingo (03) e segunda-feira (04), o tempo segue com temporais ao longo do Estado. Atenção, pois são esperadas chuvas fortes com potencial para transtornos, principalmente na faixa leste. São previstas rajadas de vento de até 70km/h no período da tarde e os acumulados de 72 horas podem ficar elevados na faixa leste. Na terça-feira (05) e quarta-feira (06), o tempo segue nublado com chuva na faixa leste, principalmente no litoral paulista. Na divisa com Minas Gerais ocorrem pancadas isoladas de curta duração e nas demais áreas do interior o tempo segue firme com temperaturas elevadas.



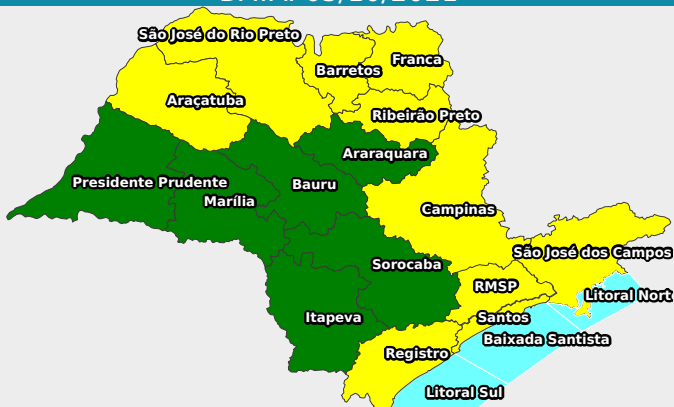
DATA: 03/10/2021



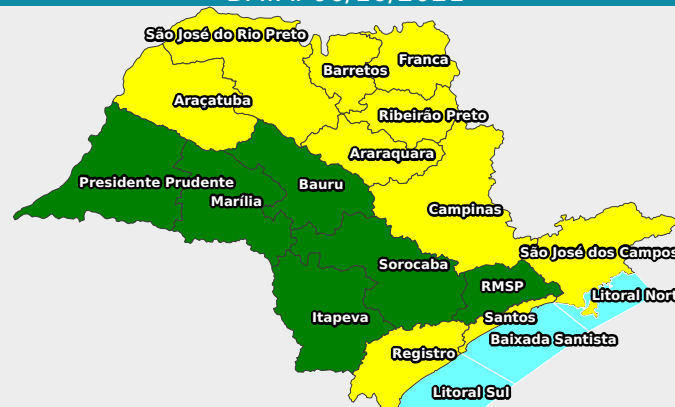
DATA: 04/10/2021



DATA: 05/10/2021



DATA: 06/10/2021



ALERTAS DA MARINHA

Segundo a Marinha do Brasil, não há alertas vigentes no litoral do Estado de São Paulo.

AGITAÇÃO MARÍTIMA E HORÁRIO DA MARÉ ALTA

REGIÃO	02/10	03/10	04/10
LITORAL SUL	*	*	*
BAIXADA SANTISTA	*	*	*
LITORAL NORTE	*	*	*

PRECIPITAÇÃO(MM)				DIAS CONS. SEM CHUVA	UR(%)	PREVISÃO DO TEMPO E TEMPERATURA MIN./MAX. (°C)				
REGIÕES	ACUM. 3 DIAS	ACUM. MENSAL	MÉDIA			02/10/21	03/10/21	04/10/21	05/10/21	06/10/21
RMSP	0	39	127	3	40	17/26 PANCADAS	16/29 PANCADAS	15/21 CHUVAS	14/20 NUBLADO C/ CHUVA	15/28 POUCAS NUVENS
REGISTRO	2	32	130	14	67	16/21 CHUVAS	16/24 CHUVAS	14/20 CHUVAS	13/19 NUBLADO C/ CHUVA	18/26 NUBLADO C/ CHUVA
SANTOS	4	8	138	110	32	18/25 NUBLADO C/ CHUVA	18/27 PANCADAS	17/21 CHUVAS	17/20 CHUVAS	18/23 NUBLADO C/ CHUVA
SÃO JOSÉ DOS CAMPOS	0	22	97	3	36	17/27 PANCADAS	18/27 PANCADAS	15/21 NUBLADO C/ CHUVA	17/23 NUBLADO C/ CHUVA	18/31 NUBLADO C/ CHUVA
SOROCABA	0	11	101	19	37	16/27 PANCADAS	18/28 PANCADAS	15/22 NUBLADO C/ CHUVA	18/25 NUBLADO	17/30 POUCAS NUVENS
CAMPINAS	0	7	113	31	30	18/30 PANCADAS	18/28 PANCADAS	17/25 NUBLADO C/ CHUVA	21/26 NUBLADO	21/35 CHUVAS RÁPIDAS
RIBEIRÃO PRETO	40	40	139	2	20	20/32 PANCADAS	22/33 PANCADAS	20/31 PANCADAS	21/33 PANCADAS	23/39 CHUVAS RÁPIDAS
BAURU	2	13	145	14	23	20/31 PANCADAS	20/28 PANCADAS	18/27 NUBLADO C/ CHUVA	17/28 POUCAS NUVENS	18/30 POUCAS NUVENS
SÃO JOSÉ DO RIO PRETO	8	15	92	2	20	20/33 PANCADAS	21/32 PANCADAS	21/30 PANCADAS	20/32 PANCADAS	24/40 CHUVAS RÁPIDAS
ARAÇATUBA	39	48	111	2	19	19/33 PANCADAS	20/32 PANCADAS	20/30 PANCADAS	19/32 PANCADAS	23/39 CHUVAS RÁPIDAS
PRESIDENTE PRUDENTE	0	26	121	14	16	18/29 PANCADAS	19/28 PANCADAS	19/29 NUBLADO C/ CHUVA	18/31 POUCAS NUVENS	19/33 POUCAS NUVENS
MARÍLIA	1	41	102	13	26	19/30 PANCADAS	19/27 PANCADAS	17/26 NUBLADO C/ CHUVA	16/27 POUCAS NUVENS	19/36 POUCAS NUVENS
ARARAQUARA	9	16	125	2	18	18/32 PANCADAS	20/31 PANCADAS	19/30 NUBLADO C/ CHUVA	20/32 POUCAS NUVENS	20/37 PANCADAS
BARRETOS	8	8	118	2	20	20/33 PANCADAS	21/32 PANCADAS	21/30 PANCADAS	20/32 PANCADAS	25/40 PANCADAS
FRANCA	21	29	161	2	22	22/31 PANCADAS	20/30 PANCADAS	19/29 PANCADAS	19/31 PANCADAS	19/32 CHUVAS RÁPIDAS
ITAPEVA	16	25	116	2	52	14/25 PANCADAS	16/26 PANCADAS	13/20 NUBLADO C/ CHUVA	16/23 NUBLADO	15/28 POUCAS NUVENS

Legenda:

Referências de intensidade para as taxas de precipitação: (mm/h): fraca(0,1 a10); fraco-moderada (10 a 20); moderada (20 a 30); moderado forte (30 a 40); forte (acima de 40).

PARA DIVULGAR, PUBLICAR NA ÍNTEGRA OU CITAR FONTES
CASA MILITAR- COORDENADORIA ESTADUAL DE PROTEÇÃO E DEFESA CIVIL
DEPDEC - DEPARTAMENTO DE PROTEÇÃO E DEFESA CIVIL
NGE- NÚCLEO DE GERENCIAMENTO DE EMERGÊNCIA - 24H

(11) 2193-8888
METEOROLOGIA@SP.GOV.BR
WWW.DEFESACIVIL.SP.GOV.BR

MICHELLE HARUMI NAKAMINE
METEOROLOGISTA

JEAN CARLOS BARBOZA PELIN
2º SGT PM CHEFE DA PRONTIDÃO "AMARELA"

FELIPE CARMELO TORRES ZAUPA
CAP PM DIR NGE